	SISTEMA INTEGRADO DE GESTIÓN	
	Acta de reunión y relación de asistencia	
	Código: PE03-PR05-F3	Versión: 3

Dependencia responsable: **Subdirección de Políticas y Planes Ambientales (SPPA)**

No. de acta: **JL11** Reunión interna ☒ Reunión externa ☐

Fecha: **17/07/2024** Hora de inicio: **9:00 am** Hora de finalización: **12:30 pm**

OBJETO DE LA REUNIÓN

Recorrido con el Cabildo Indígena Muisca de Bosa para validar información de conectividad hídrica - ecológica y zonificación en el marco de la actualización del PMA del humedal de Tibanica.




TEMAS TRATADOS

1. Validación de las zonas de uso sostenible para la elaboración de cartografía temática usada en la zonificación.
2. Recorrido general de las áreas aledañas al RDH Tibanica, Quebrada Tibanica, Canal Tibanica Bombeo, Pondaje la Isla 1-2-3 y RDH Chiguasuque – La Isla
3. Varios

DESARROLLO DE LA REUNIÓN

Siendo las 9:00 am se inicia el recorrido con la participación de los profesionales del cabildo indígena Muysca de Bosa David Henao Neuta, Sandra Neuta, Hugo Chiguasuque, Ingrid Márquez y los profesionales María Alejandra Piedra, Liliana Barreto, Mireya Córdoba, Manuel Pontón, Giancarlo Mayorga, Néstor Novoa y Camilo Torres pertenecientes al grupo PMAs, con el fin de revisar en campo los elementos importantes para la zonificación, realizando el debido filtro técnico con el fin de realizar los ajustes pertinentes.

Se da inicio al recorrido frente al área administrativa del humedal de Tibanica con una charla de contexto realizada por la señora Tina Fresneda interprete del humedal y participante activa de la comunidad en la cual se abordan temas concernientes a el aula ambiental y con la cicloruta que atraviesa una fracción del humedal, se precisó que se acordó entre las empresas de acueducto y alcantarillado de Bogotá y el IDU su reubicación por la parte exterior del cerramiento definitivo del humedal.




  	SISTEMA INTEGRADO DE GESTIÓN	
	Acta de reunión y relación de asistencia	
	Código: PE03-PR05-F3	Versión: 3



Posteriormente, se hace una corroboración de las coordenadas de los jardines de polinizadoras, composteras y senderos con el fin de ajustar los mapas de coberturas de la tierra y la zonificación en la zona de uso sostenible al ser estos espacios de importancia para la educación ambiental.



Al llegar al costado sur- occidental del humedal, más específicamente al costado colindante con la avenida Ciudad de Cali en donde se construirá el puente que comunicará ciudad verde con Bogotá para contextualizar las posibles afectaciones de dicho proyecto en el ecosistema, puesto que se creara una barrera entre el área protegida y el corredor del canal y la quebrada Tibanica el cual es casi continuo hasta el humedal Chiguasuque - La Isla. Adicionalmente se acara que en este punto el cerramiento definitivo no coincide con el límite legal del área protegida lo que amerita una consulta más a profundidad con el fin de aclarar cuál será su uso futuro.


  	SISTEMA INTEGRADO DE GESTIÓN	
	Acta de reunión y relación de asistencia	
	Código: PE03-PR05-F3	Versión: 3

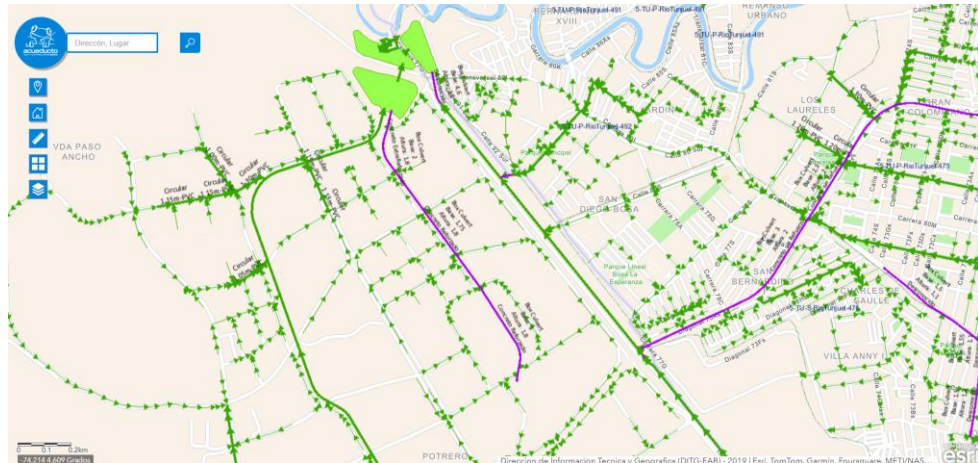


Se realiza una caminata inspección de la zona paralela al canal y quebrada Tibanica en donde se evidencia la desconexión hídrica del humedal y calidad bajas del agua que estos contienen, sin embargo, se evidencian coberturas vegetales exóticas y nativas importantes para configurar una corredor de tránsito de fauna entre las dos áreas protegidas brindando refugio y comida, cabe resaltar que este corredor se encuentra fragmentado por la transversal 80 I a la altura de los pondajes 1, 2 y 3 de la Isla.






Se observó el pondaje la Isla el cual se compone por 3 secciones, se evidencia en el mapa de alcantarillado pluvial del acueducto que el canal Tibanica llega a Isla 1 aportando las descargas pluviales provenientes de la localidad de Bosa, las descargas pluviales provenientes de Ciudad Verde Llegan al pondaje Isla 3, posteriormente a Isla 2 y a la estación de bombeo.

 SECRETARÍA DE AMBIENTE 	SISTEMA INTEGRADO DE GESTIÓN	
	Acta de reunión y relación de asistencia	
	Código: PE03-PR05-F3	Versión: 3



Continuando con el recorrido se atraviesa el río Tunjuelo por un puente de la Hacienda La Isla, se pasa por el frente de la casa de dicha hacienda en donde surge el comentario que dicha construcción esta considerada como patrimonio cultural y que en este momento se encuentra bajo administración de la constructora Cusezar.



  	SISTEMA INTEGRADO DE GESTIÓN	
	Acta de reunión y relación de asistencia	
	Código: PE03-PR05-F3	Versión: 3

Un poco mas adelante se puede observar algún grado de avance en la construcción del proyecto de vivienda del plan parcial la Marlene según lo corroborado con imagen satelital de Google y la página del proyecto corresponde al anillo vial.



El recorrido concluye siendo las 12:30 pm en el humedal Chiguasuque – La Isla con una pequeña reunión para conclusiones y asignación de compromisos:

COMPROMISOS		
DESCRIPCIÓN	RESPONSABLE	FECHA
Elaboración del acta	Camilo Torres	07/2024
Realizar ajustes al capítulo de zonificación y plan de acción incluyendo los aportes e información recogida en campo.	Equipo PMAs	Julio de 2024

NOTA: La relación de asistencia hace parte integral del acta.


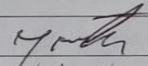
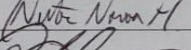

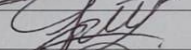

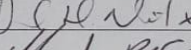
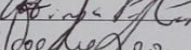
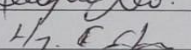


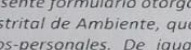
CONTROL DE CAMBIOS

Versión	Descripción de la modificación	No. Acto Administrativo y fecha
1	Adopción	Radicado 2020IE77335 del 30 de abril de 2020
2	Revisión y ajuste del documento, incluyendo el texto de datos personales.	Radicado No. 2022EE332802 del 27 de diciembre del 2022.
3	Se actualiza bajo las directrices definidas en el Decreto 189 de 2020 y de la Directiva 005 de Gobierno Abierto. Se incluye la columna de "tipo y número de documento de identidad" en la relación de asistencia.	Radicado No. 2023EE171778 del 28 de julio del 2023.

  	SISTEMA INTEGRADO DE GESTIÓN	
	Acta de reunión y relación de asistencia	
	Código: PE03-PR05-F3	Versión: 3

RESPONSABLES

ELABORÓ:	REVISÓ:	APROBÓ:
Nombre: Juan Gutiérrez Cargo: Contratista Fecha: 28/07/2023	Nombre: Julio Cesar Pulido Puerto Cargo: Subsecretario General Fecha: 28/07/2023	Nombre: Julio Cesar Pulido Puerto Cargo: Subsecretario General Fecha: 28/07/2023

		SISTEMA INTEGRADO DE GESTIÓN						
Acta de reunión y relación de asistencia								
Código: PE03-PR05-F3							Versión: 3	
FECHA: Humedal de Tibanico - Humedal Chig Isá			HORA DE INICIO: 9.00 am			HORA DE TERMINACIÓN: 12:30 pm		
LUGAR: 17/07/2024			TEMA: Recorrido Conectividad Ecológica			RESPONSABLE: Maria Alejandra Piedra		
NOMBRE Y APELLIDO	TIPO Y NUMERO DE DOCUMENTO DE IDENTIDAD	DEPENDENCIA / ENTIDAD	FUNCIONARIO	CONTRATISTA	OTROS	CORREO ELECTRÓNICO	TELÉFONO INSTITUCIONAL	FIRMA
Manuel G. Porto	CC 102234201	SDA - SPPA		X		manuel.porto@ambientebogota.gov.co	3204722448	
Nestor A. Novoa Herran	1032439290	SDA - SPPA		X		nestor.novoa	3222872227	
Camilo Torres Rodas	80095940	SDA - SPPA			X	camilo.torres	3134504483	
GIANCARLO MAJURCA	1010182726	SDA - SPPA		X		GIANCARLO.MAJURCA	3013576668	
Juan Diego Martínez	1.026.583.570	—			X	jdmarthnez950711@gmail.com	3124876007	
Sandra Janneth Neuta	52462962	SDA - QMB		X		sandranauta@gmail.com	3203097016	
David Henao Neuta	1010202954	QMB - Gobernador				dhenao@gmail.com	3133734352	
Mirya P. Córdoba	51835127	SPPA - SDA		X		mirya.cordoba	3134432174	
Israel Velez Montiel	1012428073	SDA - CIMB		X		israelsvelazquez@gmail.com	3112257546	
Hugo Ernesto Chaves Jarama E	CC 801926332	SDA - CIMB		X		hcr790@gmail.com	3102449973	
Nancy Liliana B.P.	CC 1020732240	SDA - SPPA		X		nancy.barreto@ambiente	3023897521	

En cumplimiento de la Ley 1581 de 2012 y el Decreto 1377 de 2013 y las demás normas que los modifiquen, adicionen o complementen, al diligenciar el presente formulario otorga consentimiento para que se trate su información personal de acuerdo con la Política de privacidad y tratamiento de datos personales de la Secretaría Distrital de Ambiente, que puede consultar a través del siguiente enlace: <https://www.ambientebogota.gov.co/web/transparencia/politica-de-privacidad-y-tratamiento-de-datos-personales>. De igual manera el arriba firmante entiende que los datos aquí consignados serán usados para registrar su presencia en las reuniones o actividades realizadas por la entidad y que adicionalmente podrán ser usados para temas estadísticos.

En cumplimiento de la Ley 1581 de 2012 y el Decreto 1377 de 2013 y las demás normas que los modifiquen, adicionen o complementen, al diligenciar el presente formulario otorga consentimiento para que se trate su información personal de acuerdo con la Política de privacidad y tratamiento de datos personales de la Secretaría Distrital de Ambiente, que puede consultar a través del siguiente enlace: <https://www.ambientebogota.gov.co/web/transparencia/politica-de-privacidad-y-tratamiento-de-datos-personales>. De igual manera el arriba firmante entiende que los datos aquí consignados serán usados para registrar su presencia en las reuniones o actividades realizadas por la entidad y que adicionalmente podrán ser usados para temas estadísticos.

