

# 18vo COMITÉ IDU

## CONTRATO IDU 1650 - 2019

ESTUDIOS, DISEÑOS Y CONSTRUCCIÓN DE  
INFRAESTRUCTURA PEATONAL Y CICLORRUTAS EN EL  
CORREDOR AMBIENTAL LOCALIZADO EN EL CANAL  
CÓRDOBA ENTRE CALLE 129 Y CALLE 170 EN LA CIUDAD DE  
BOGOTÁ D.C.

# COMPROMISOS CON LA COMUNIDAD

## COMPROMISO

## ESTADO

Desde la Entidad se gestionará la articulación para solicitar una limpieza del canal Córdoba.

Entrega de la obra.

Revisar desde el área técnica el acceso de la rampa de la ciclorruta en la calle 129 y 131.

Abierto

Revisar los sumideros del puente bici peatonal de la calle 130 para destaponarlos.

Abierto

El señor Pedro Rodríguez JAC barrio Spring y Lorena Triviño líder comunal, organizarán una reunión interinstitucional.

Abierto

El señor Gabriel Cortés de la comunidad de Bosque Urbano Santa Helena, refiere que organizará un recorrido.

Abierto

# COMPROMISOS CON LA COMUNIDAD

## COMPROMISO

## ESTADO

Gestión interinstitucional mensual ante la Secretaría Distrital de Movilidad para operativos.

Cerrado : 30-08-2024

Gestión IDU para responder solicitud de cerramiento EAAB a comunidad de S4 oriental

Abierto

Compromisos de 17vo. comité IDU

Cerrados a agosto de 2024.

Arreglos de remates y mobiliario urbano solicitados por la comunidad en sector 5 de obra costado oriental- Reunión extraordinaria 23.

En proceso de adecuación para remitir evidencia a la Interventoría.

Arreglos de remates y mobiliario urbano solicitados por la comunidad desde la 129 hasta la 147- Recorrido finalización tramo 1 social.

En proceso de adecuación para remitir evidencia a la Interventoría.

# INFORMACIÓN GENERAL DEL PROYECTO

## CONSTRUCCIÓN DE CICLORRUTAS Y ESPACIOS PEATONALES AL BORDE DEL CANAL CÓRDOBA

	Nombre Consorcio	No. CTO	Objeto	Valor del CTO
<b>Contratista</b>	Consorcio canal Córdoba	Contrato 1650-2019	Estudios, diseños y construcción de infraestructura peatonal y ciclorrutas en el corredor ambiental localizado en el canal córdoba entre calle 129 y calle 170 en la ciudad de Bogotá D.C.	\$144.146.688.601
<b>Interventoría</b>	Consorcio San Rafael	Contrato 1652-2019	Interventoría integral para los estudios, diseños y construcción de infraestructura peatonal y ciclorrutas en el corredor ambiental localizado en el canal córdoba entre calle 129 y calle 170 en la ciudad de Bogotá D.C.	\$8.358.032.884
<b>Fecha inicio etapa de obra</b>	4 de diciembre de 2021			
<b>Fecha actual de terminación</b>	5 de noviembre de 2024			

# PRESUPUESTO GENERAL

<b>VALOR OBRAS INCLUYE A.I.U.</b>	<b>\$ 100,971,567,280.00</b>
Costos Actividades Ambientales	\$ 2,787,286,381.00
Costo diálogo ciudadano y comunicación estratégica	\$ 1,359,539,548.00
Costo Plan de Manejo de Tráfico	\$ 809,499,868.00
Ajuste por cambio de vigencia	\$ 33,747,227,457.00
<b>SUBTOTAL OBRAS</b>	<b>\$ 139,675,120,534.00</b>
Valor a monto agotable para ensayos de laboratorio	\$ 21,196,649.00
Costos de compensaciones, evaluación y seguimiento SDA	\$ 491,794,219.00
Apéndice de Bioseguridad	\$ 31,377,002.00
Amigable Componedor	\$ 150,000,000.00
<b>VALOR TOTAL OBRAS</b>	<b>\$ 140,369,488,404.00</b>
<b>VALOR ESTUDIOS Y DISEÑOS</b>	<b>\$ 3,777,200,197.00</b>
<b>VALOR TOTAL PROYECTO</b>	<b>\$ 144,146,688,601.00</b>

# INFORMACIÓN DEL PROYECTO

## METAS FÍSICAS

DESCRIPCIÓN METAS FÍSICAS	UND	TOTAL PROYECTO	EJECUTADO	% EJECUTADO
CICLORRUTAS	Km	4,6	4,48	97,4%
ZONAS DURAS	m2	31371,16	30125	96 %
VÍAS	Km	5,69	5,47	96,1 %
ZONAS VERDES	m2	28009,61	27036,93	96,5%
PUENTES PEATONALES	und	8	6,99	87,37 %
PUENTES BICIPLEATONALES	und	3	2,996	99,9 %
INTERSECCIONES SEMAFORIZADAS	und	8	6,22	77,8 %

# AVANCE CRONOGRAMA GENERAL DE OBRA

## PORCENTAJE PROGRAMADO - EJECUTADO

**PROGRAMADO**

**96,94 %**

**EJECUTADO**

**95,91%**

\*Cifras a corte del informe semanal No. 179

\*Atraso presentado por paro de transportes

# COMPONENTE TÉCNICO

## RESULTADOS SECTOR 7 OCCIDENTAL – ENTRE CALLES 153 Y 163b

### CALZADA

Excavación mecánica para estructura de vía

Instalación de rajón para mejoramiento de la sub rasante vía

Instalación de base granular tipo IDU SBG C

Mezcla asfáltica base estabilizadora con asfalto y MD20

Carrera 54 entre calles 162 y 163b costado occidental

### REDES HÚMEDAS

Excavación mecánica y manual para instalación de red sanitaria de 39” y red pluvial de 12”. Incluidos los sumideros.

Construcción de estructuras cámaras sanitarias en concreto y pozos de inspección.

Instalación del interceptor sanitario.

Carrera 54 entre calles 162 y 163b costado occidental

### REDES SECAS

Construcción de cárcamos para ductería de ETB e instalación de ductos semáforos.

### SENDERO PEATONAL

Construcción de viga corona tablestaca, lleno con base granular SBG C y SBG PEA prefabricados , sardinell, bordillo , losetas y adoquines





# COMPONENTE TÉCNICO

## RESULTADOS SECTOR 8 OCCIDENTAL Y ORIENTAL – ENTRE CALLES 163b Y 168a

### REDES SECAS

Instalación y llenos de tubería para canalización de las redes de ENEL - Colombia.

### REDES HÚMEDAS

Excavación mecánica y manual para instalación de red sanitaria de 39" (interceptor) y red pluvial de 12"

Mejoramiento con rajón, llenos con triturado y material granular B400

Construcción de estructuras cámaras sanitarias en concreto y pozos de inspección

Carrera 54 entre calles 163b y 165 costado occidental

### ESPACIO PÚBLICO

Instalación de prefabricados para la conformación de andenes entre las calles 165 y 167 costado occidental.

### CALZADA

Instalación de pavimento rígido MR en las bocacalles- calle 165 y 166.

Construcción de pompeyanos de la calle 163 y 165.



# COMPONENTE TÉCNICO

## RESULTADOS SECTOR 9 OCCIDENTAL Y ORIENTAL – ENTRE CALLES 168a Y 170

### REDES HÚMEDAS

Excavación para empates del acueducto tubería de 8" costado occidental.

Instalación de tubería sanitaria 30" en la carrera 54 con calle 169 costado oriental.

Construcción de sumideros en la carrera 54 con calle 167 a 168a costado occidental

### REDES SECAS

Construcción e instalación de redes eléctricas costado occidental.

### ESPACIO PÚBLICO

Instalación de prefabricados en el espacio público entre calle 167 y 170 costado occidental y entre las calles 167 y 168a costado oriental.

Remates del sendero peatonal y construcción de accesos vehiculares (costado oriental).

### CICLORRUTA

Instalación de mezcla asfáltica de la ciclorruta en la carrera 54 entre calles 168a y 170 costado oriental.



# COMPONENTE AMBIENTAL

## MANUAL AMBIENTAL DE OBRA - MAO

**COMPONENTE A**  
Cumplimiento  
obligaciones  
Ambientales y SST

01

**COMPONENTE B**  
Manejo Ambiental en la  
ejecución de actividades  
constructivas

02

**COMPONENTE C**  
Manejo de la  
vegetación y  
Paisajismo

03

**COMPONENTE D**  
Gestión en  
Seguridad y Salud en  
el Trabajo

04

**COMPONENTE E**  
Programa de  
Señalización de  
seguridad

05

# COMPONENTE AMBIENTAL

## PERMISOS AMBIENTALES

OCUPACIÓN DE CAUCE



Resolución No. 742 modificada por 868 de mayo del 2024 Canal Córdoba

TRATAMIENTO SILVICULTURAL



Resolución No. 04186 de 2021 modificada por 01947 de 2023.  
Resolución 02197 de 2023

DISEÑO PAISAJÍSTICO Y ZONAS VERDES



Acta WR 1163-2021 del 02 de agosto de 2021

TRABAJO NOCTURNO




Radicado 20246130659861 del 8 de mayo de 2024

REGISTRO DE ELEMENTOS DE PUBLICIDAD EXTERIOR



Registro No. 02148 del 02 de diciembre de 2021

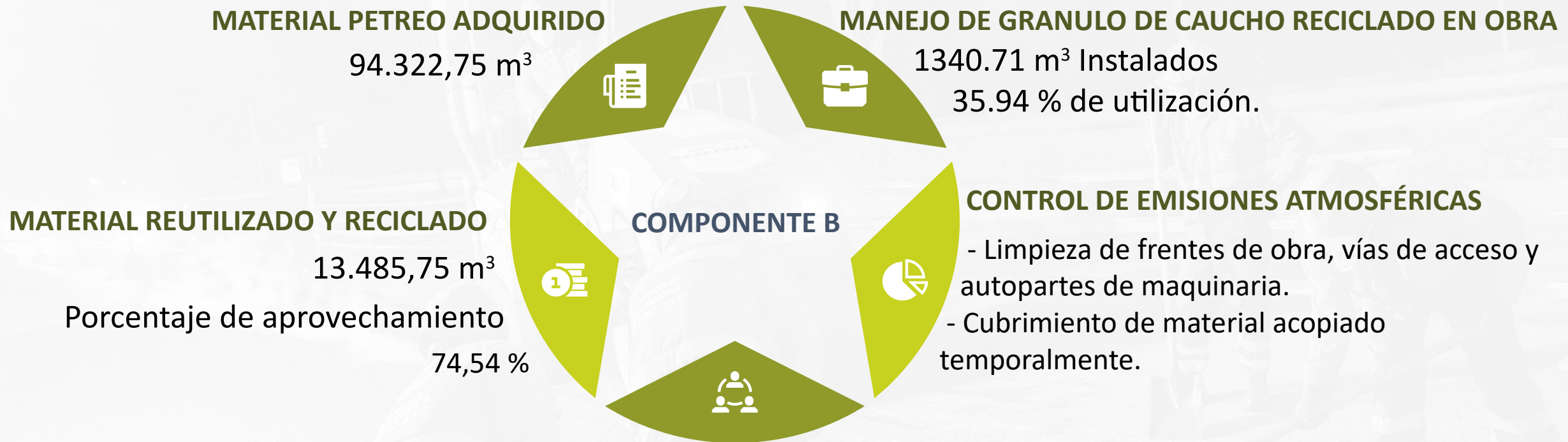
GESTIÓN DE RESIDUOS DE CONSTRUCCIÓN



Resolución 1257 del 2021

# COMPONENTE AMBIENTAL

## COMPONENTE B-MANEJO DE MATERIALES DE CONSTRUCCIÓN Y RESIDUOS SÓLIDOS



# COMPONENTE FORESTAL

## TRATAMIENTOS SILVICULTURALES

### TALA

AUTORIZADO: 576

EJECUTADO: 505

### CONSERVACIÓN

AUTORIZADO: 93

EJECUTADO: 80

### TRASLADO

AUTORIZADO: 235

EJECUTADO: 198

### TRATAMIENTO INTEGRAL

AUTORIZADO: 1039

EJECUTADO: 684

# COMPONENTE FORESTAL

## POLÍGONOS DE COMPENSACIÓN

Nombre común	Nombre científico	Número de árboles por polígono					
		1 Calle 129 oriental	2 Calle 131 oriental	3 Calle 134 oriental	4 Calle 143a oriental	5 Calle 143a oriental	6 Calle 149 occidental
Abutilón	Abutilón insigne	5	13		12	27	
Chilco	Baccharis sp	2	7	1	6	27	1
Cariseco	Billia columbiana		8			6	
Tinto	Cestrum buxifolium	3	12	1	8	33	
Gaque	Clusia multiflora		9		3	7	3
Fucsia	Fuchsia arbórea	3	10	1	11	15	5
Fucsia Boliviana	Fuchsia boliviana	4	9		8	26	
Arrayán	Myrcianthes leucoxyla	4			17	11	3
Mano de oso	Oreopanax floribundum	1			1		
Pino romerón	Retrophyllum rospogliosii	2				2	
Mermelada	Streptosolen jamesonii		9		8	18	
Garrocho	Viburnum sp	1			3	10	
<b>Total</b>		<b>25</b>	<b>77</b>	<b>3</b>	<b>77</b>	<b>182</b>	<b>12</b>

## SECTORES DE PAISAJISMO

Nombre común	Nombre científico	Número de árboles					
		Entre calles 129 y 134	Entre calles 134 y 143a	Entre calles 143a y 152	Entre calles 152 y 161	Entre calles 161 y 167	Entre calles 167 y 170
Abutilón	Abutilón insigne		20	12	12		2
Chilco	Baccharis sp			5	3		
Gaque	Clusia multiflora	15		5	6	6	1
Hayuelo	Dodonaea viscosa			10	2		3
Fucsia	Fuchsia arbórea			8	7		
Fucsia Boliviana	Fuchsia boliviana	18	3	3	6		
Guamo	Inga bogotensis					3	3
Magnolio	Magnolia grandiflora		3	10	14		
Arrayán	Myrcianthes leucoxyla			11			2
Mermelada	Streptosolen jamesonii	14	5	7	2		1
Sietecueros	Tibouchina lepidora	15				3	2
Raque	Vallea stipularis			10			
<b>Total</b>		<b>62</b>	<b>31</b>	<b>81</b>	<b>52</b>	<b>12</b>	<b>14</b>
<b>Sembrado</b>		<b>09-07-2024</b>	<b>08-08-2024</b>	<b>08-08-2024</b> Faltaron por sembrar 15 individuos arbóreos, 5 Gaques y 10 por modificatorio de la WR Magnolios	<b>12-08-2024</b> Faltaron por sembrar 20 árboles, 14 Magnolios y 6 Gaques por modificatorio de la WR	<b>12-08-2024</b> Faltaron por sembrar 2 Gaques por el proceso constructivo.	<b>No se han ejecutado las siembras</b>

**EL DISEÑO PAISAJÍSTICO CONTEMPLA POLÍGONOS DE COMPENSACIÓN Y SECTORES DE PAISAJISMO, ACTUALMENTE, SE ENCUENTRA PENDIENTE SEMBRAR 51 INDIVIDUOS ARBOREOS DE PAISAJISMO TOTAL, DE COMPENSACIONES 628 ARBOLES**

# COMPONENTE DE FAUNA

## MANEJO DE FAUNA SILVESTRE





# COMPONENTE DE SEGURIDAD Y SALUD EN EL TRABAJO

## INDUCCIÓN Y CAPACITACIÓN AL PERSONAL



Inducciones ingreso personal: 13  
Total de personal: 248  
Personal operativo diurno: 209  
Administrativo: 37

## ENTREGA Y REPOSICIÓN DE DOTACIÓN Y EPP



Entrega de dotación y EPP : 211

## ATENCIÓN DE EMERGENCIAS



0 número de emergencias atendidas  
1 capacitación brigada de emergencias  
Riesgo eléctrico



## ACTIVIDADES SST:

2 capacitaciones  
17 charlas  
4 inspecciones de seguridad por mes  
y realización diaria en recorridos

## INSPECCIÓN DE EQUIPOS

12 número de inspecciones de  
maquinaria y equipos  
14 numero de inspecciones a vehículos

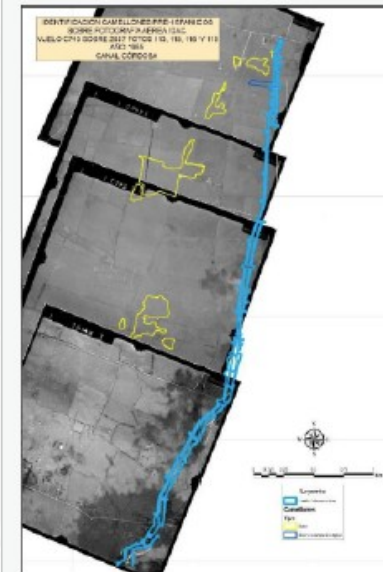
## ACCIDENTES LABORALES

En el periodo de no se  
han presentado  
accidentes laborales

# COMPONENTE DE ARQUEOLOGÍA

POLÍGONO	ÁREA TOTAL M2	ÁREA M2 PMA A LA FECHA	% AVANCE A LA FECHA	ÁREA EN EL MES REPORTADO	% DE AVANCE MES
R0518A20000 1	2.119,09m <sup>2</sup>	1822.44m <sup>2</sup>	86%	34.09m <sup>2</sup>	1.6%
R0518A20000 2	5.306,12m <sup>2</sup>	3.386.96m <sup>2</sup>	63.83%	935.21m <sup>2</sup>	17.62%
R0518A20000 3	3.774,22m <sup>2</sup>	1.655.55m <sup>2</sup>	43.86%	0m <sup>2</sup>	0%

## ¿Qué podemos encontrar en este contexto?



# COMPONENTE SOCIAL



01

## GESTIÓN DE PQRSD

216 Recibidas  
213 Cerradas



02

## REUNIONES PARTICIPATIVAS

### Reuniones

1. Reunión de finalización para Tramo 1  
29-08-2024
2. Reunión extraordinaria No. 24  
11 de septiembre de 2024
3. Reunión extraordinaria No. 25  
17 de septiembre de 2024
4. Reunión extraordinaria No. 26  
20 de septiembre de 2024



03

## ENTREGA DE COMUNICADOS

Comunicado - Pieza	Cantidad
Comunicado No. 63	7.231
Comunicado No. 64	1.128
Comunicado No. 65	233



04

## RECORRIDOS SEMANALES

### Punto IDU Móvil

Vendedores informales  
Habitantes de calle  
Vallas móviles  
Valla fija

# COMPONENTE SOCIAL



## ACTAS DE VECINDAD

1.859 actas de vecindad de inicio elaboradas a la fecha = 100 %.

Actas de vecindad de cierre: 112



## ACOMPAÑAMIENTO ACTIVIDADES TÉCNICAS

- Visitas de verificación de predios
- Restricción de acceso vehicular
- Atención solicitudes ciudadanas



## ACTUALIZACIÓN PUNTOS SATÉLITES DE INFORMACIÓN

16 puntos actualizados mensualmente



## RECEPCIÓN HOJAS DE VIDA PERMANENTE

- **MONC Contratado**  
24 personas = 31.6 %
- **Población Vulnerable**  
5 personas = 6.6%

# Gracias



ALCALDÍA MAYOR  
DE BOGOTÁ D.C.

INSTITUTO DE  
DESARROLLO URBANO

