8vo COMITÉ IDU- Recorrido CONTRATO IDU 1650 - 2019

ESTUDIOS, DISEÑOS Y CONSTRUCCIÓN DE INFRAESTRUCTURA PEATONAL Y CICLORRUTAS EN EL CORREDOR AMBIENTAL LOCALIZADO EN EL CANAL CÓRDOBA ENTRE CALLE 129 Y CALLE 170 EN LA CIUDAD DE BOGOTÁ D.C.

COMPROMISOS 7mo COMITÉ IDU

Indagar el número de contrato de conexiones erradas que adelanta EAAB para seguimiento de la comunidad o Veedurías Ciudadanas.

En las próximas reuniones de comité IDU incluir: información presupuesto total, presupuesto pagado al contratista en relación con las actividades e ítems ejecutados, el porcentaje de avance y las actividades pendientes por ejecutar, en contraste con un reporte donde se muestre el aval de la Interventoría para los respectivos desembolsos

Sugerencias de la comunidad frente a los próximos encuentros del comité IDU: temas puntuales por sectores (proyectar los polígonos de las compensaciones de los árboles).

Citación al Concejo Ambiental Local de Suba por parte del representante de esta entidad Camilo Martin, con notificación a la Veeduría Ciudadana canal Córdoba y Al Consorcio canal Córdoba para tratar temas ambientales (Ambiental, forestal y fauna)

Verificar ante el JBB, si en el separador de la CL 138 entre la carrera 54 y la Autopista Norte, existen puntos (códigos SIGAU) para que se autoricen traslados a esta área.

Verificar en la Calle 134 el estado de la vía Verificar las tareas asignadas a los auxiliares de tráfico Estas gestiones deben ser socializadas con la comunidad en la próxima reunión de Comité IDU.

VALOR CONTRATO IDU-1650-2019

VALOR OBRAS INCLUYE A.I.U.	**$ 98.716.605.900,00**
Costos Actividades Ambientales	$ 2.661.580.054,00
Costo diálogo ciudadano y comunicación estratégica	$ 1.298.224.455,00
Costo Plan de Manejo de Tráfico	$ 772.991.508,00
Ajuste por cambio de vigencia	$ 9.007.648.992,00
SUBTOTAL OBRAS	**$ 112.457.050.909,00**
Valor a monto agotable para ensayos de laboratorio	$ 455.460.605,00
Costos de compensaciones, evaluación y seguimiento SDA	$ 1.228.011.179,00
Apéndice de Bioseguridad	$ 74.004.331,00
Amigable Componedor	$ 150.000.000,00
VALOR TOTAL OBRAS	**$ 114.364.527.024,00**
VALOR ESTUDIOS Y DISEÑOS	**$ 3.777.200.197,00**
VALOR TOTAL PROYECTO	**$ 118.141.727.221,00**

VALOR EJECUTADO POR SECTORES DE OBRA IDU-1650-2019

SECTOR	COSTO TOTAL DE OBRA	COSTO EJECUTADO A MAYO DE 2023	% EJECUTADO A MAYO DE 2023
SECTOR 1 OCCIDENTAL (Calle 129 a Calle 134)	$ 8.736.738.423,00	$ 2.813.724.994,42	32,21%
SECTOR 1 ORIENTAL (Calle 129 a Calle 134)	$ 205.094.029,00	$ 11.373.959,11	5,55%
SECTOR 2 OCCIDENTAL (Calle 134 - Calle 138)	$ 7.056.295.126,00	$ 745.850.291,91	10,57%
SECTOR 2 ORIENTAL (Calle 134 - Calle 138)	$ 525.476.832,00	$ 4.407.830,04	0,84%
SECTOR 3 OCCIDENTAL (Calle 138 - Calle 145A)	$ 11.046.681.326,00	$ 5.161.401.480,30	46,72%
SECTOR 3 ORIENTAL (Calle 138 - Calle 145A)	$ 287.482.024,00	$ 5.995.373,61	2,09%
SECTOR 4 OCCIDENTAL (Calle 145A - Calle 149)	$ 4.759.071.193,00	$ 1.044.824.590,76	21,95%
SECTOR 4 ORIENTAL (Calle 145A - Calle 149)	$ 6.296.478.921,00	$ 252.884.377,30	4,02%
SECTOR 5 OCCIDENTAL (Calle 149 - Calle 152)	$ 6.945.044.126,00	$ 2.623.960.737,03	37,78%
SECTOR 5 ORIENTAL (Calle 149 - Calle 152)	$ 7.201.893.976,00	$ 23.998.365,57	0,33%
SECTOR 6 OCCIDENTAL (Calle 152 - Calle 153)	$ 4.034.113.904,00	$ 69.101.956,94	1,71%
SECTOR 6 ORIENTAL (Calle 152 - Calle 153)	$ 5.228.374.903,00	$ -	0,00%
SECTOR 7 OCCIDENTAL (Calle 153 - Calle 163B)	$ 19.462.700.407,00	$ 6.527.615.481,38	33,54%
SECTOR 8 OCCIDENTAL (Calle 163B - Calle 168A)	$ 8.079.218.310,00	$ 2.614.422.149,87	32,36%
SECTOR 8 ORIENTAL (Calle 163B - Calle 168A)	$ 5.099.223.784,00	$ -	0,00%
SECTOR 9 OCCIDENTAL (Calle 168A - Calle 170)	$ 2.746.544.229,00	$ 898.685.664,82	32,72%
SECTOR 9 ORIENTAL (Calle 168A - Calle 170)	$ 1.006.174.387,00	$ -	0,00%
VALOR OBRAS INCLUYE A.I.U.	$ 98.716.605.900,00	$ 22.798.247.253,05	23,09%

COMPONENTE AMBIENTAL

CONTEXTO

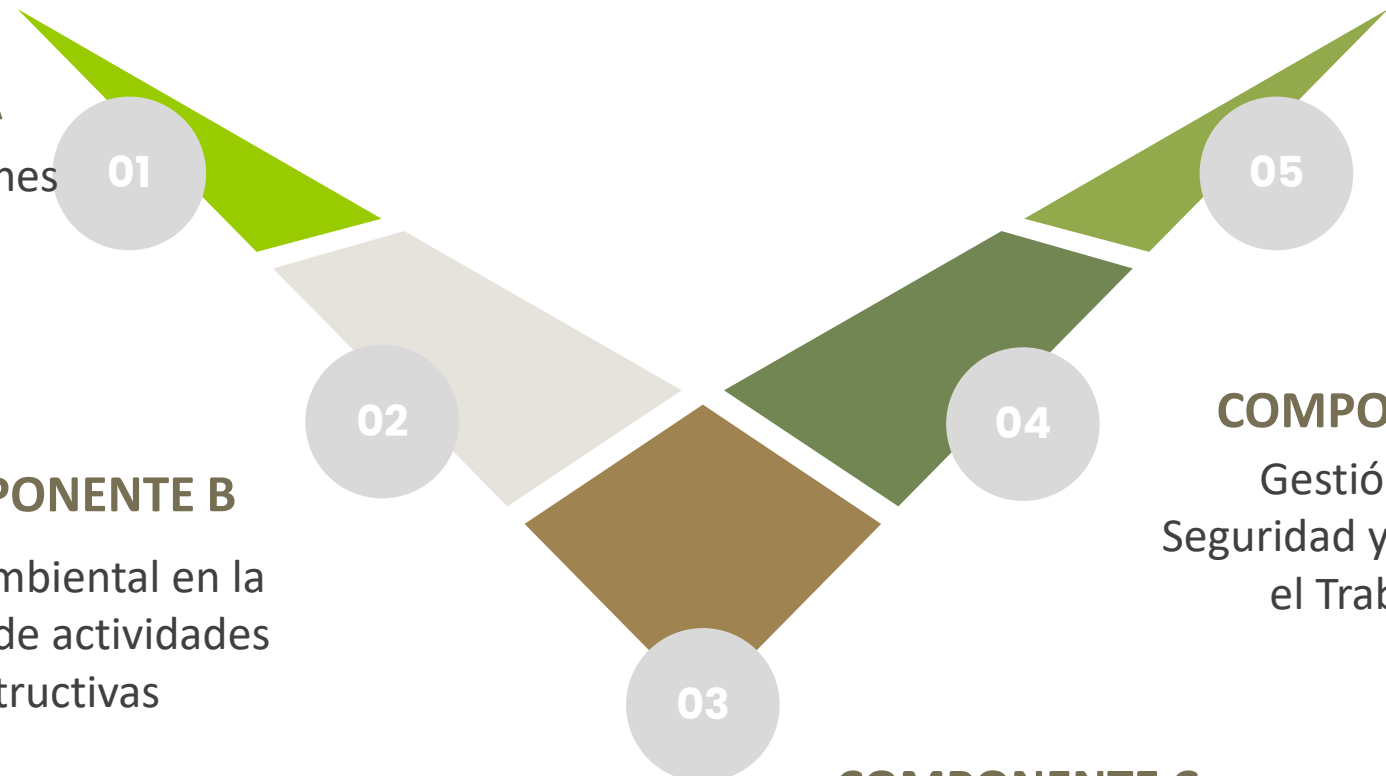

COMPONENTE A

Cumplimiento obligaciones Ambientales y SST

COMPONENTE B

Manejo Ambiental en la ejecución de actividades constructivas

COMPONENTE C

Manejo de la vegetación y Paisajismo

COMPONENTE D

Gestión en Seguridad y Salud en el Trabajo

COMPONENTE E

Programa de Señalización de seguridad

COMPONENTE AMBIENTAL

PERMISOS AMBIENTALES

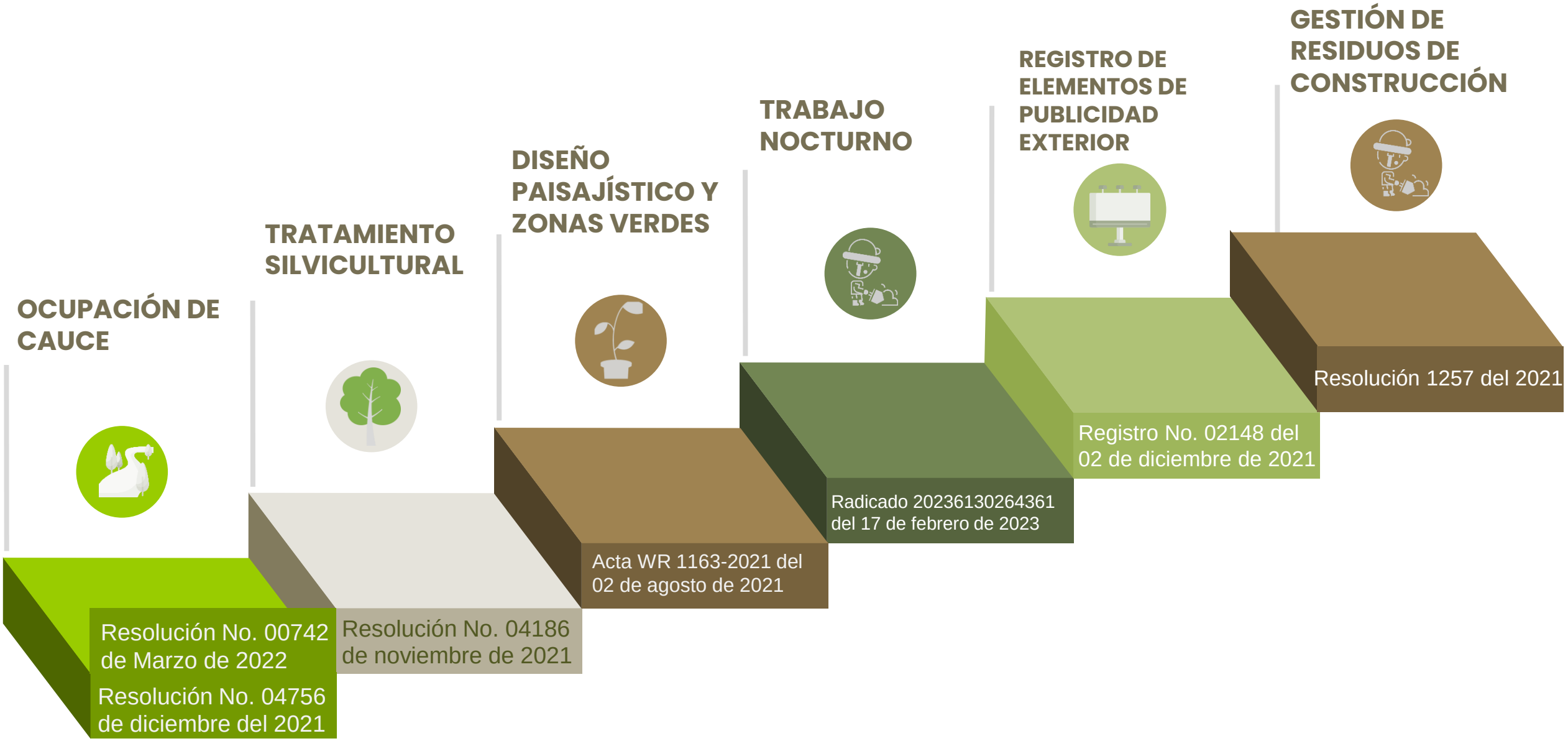

COMPONENTE AMBIENTAL

COMPONENTE B-MANEJO DE MATERIALES DE CONSTRUCCIÓN Y RESIDUOS SÓLIDOS

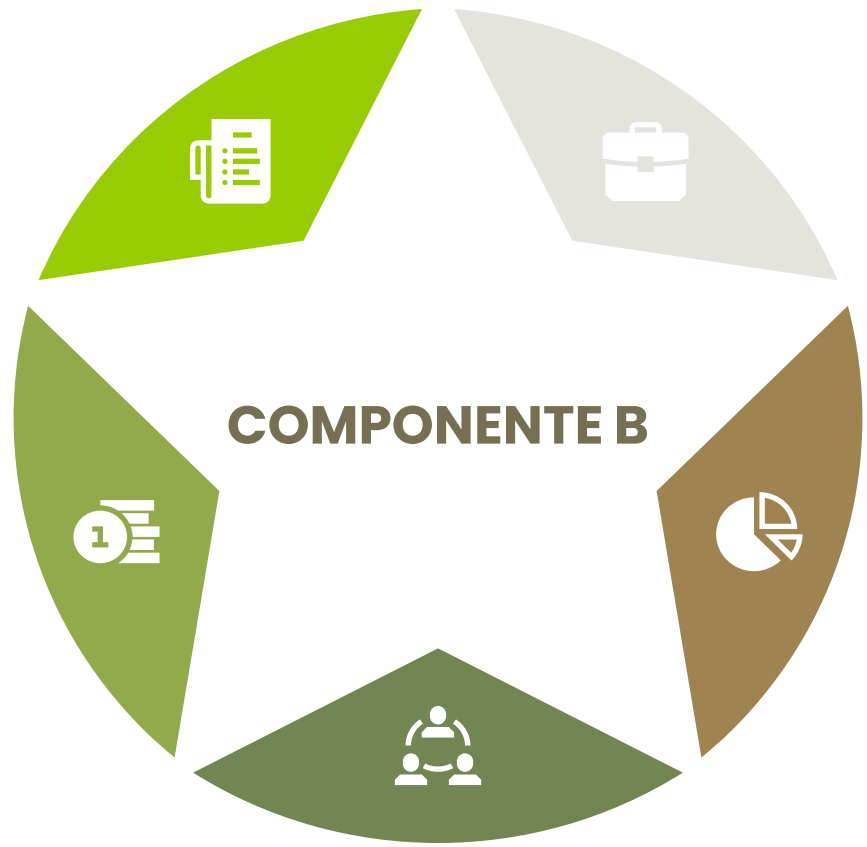

MATERIAL PETREO ADQUIRIDO

16.027,46 m^3

MATERIAL REUTILIZADO Y RECICLADO

1.344,43 m^3

MANEJO DE RESIDUOS DE CONSTRUCCIÓN Y DEMOLICIÓN-RCD

19.733,14 m^3 dispuestos en escombreras

CONTROL DE EMISIONES ATMOSFÉRICAS

Limpieza de frentes de obra, vías de acceso y autopartes de maquinaria. Cubrimiento de material acopiado temporalmente.

MANEJO INTEGRAL DE CUERPOS DE AGUA Y SUMIDEROS

Protección y aislamiento de la zona de Ronda Hidráulica del canal Córdoba

Limpieza y mantenimiento periódico de sumideros en el área de influencia del proyecto.

COMPONENTE FORESTAL

RESULTADOS

TALA

AUTORIZADO: 500
EJECUTADO: 258

PODA RADICULAR DE SETOS

AUTORIZADO: 34
EJECUTADO: 4

CONSERVACIÓN

AUTORIZADO:99
EJECUTADO:92

TRASLADO

AUTORIZADO: 233
EJECUTADO:80

TRATAMIENTO INTEGRAL O PODA AEREA

AUTORIZADO:1066
EJECUTADO: 314

COMPENSACIONES

N. COMÚN	N. CIENTÍFICO	# ÁRBOLES POL. 1 Calle 129 C. Oriental	# ÁRBOLES POL. 2 Calle 131 C. Oriental	# ÁRBOLES POL. 3 Calle 134 C. Oriental	# ÁRBOLES POL. 4 Calle 143A C. Oriental	# ÁRBOLES POL. 5 Calle 143A C. Oriental	# ÁRBOLES POL. 6 Calle 149 C. Occidental
Abutilón	*Abutilon insigne*	5	13		12	27	
Chilco	*Baccharis* sp	2	7		6	27	1
Cariseco	*Billia columbiana*		8	1		6	
Tinto	*Cestrum buxifolium*	3	12	1	8	33	
Gaque	*Clusia multiflora*		9		3	7	3
Fucsia	*Fuchsia arborea*	3	10	1	11	15	5
Fucsia boliviana	*Fuchsia boliviana*	4	9		8	26	
Arrayán	*Myrcianthes leucoxyla*	4			17	11	3
Mano de Oso	*Oreopanax floribundum*	1			1		
Pino Romerón	*Retroplyllum rospigliosii*	2				2	
Mermelada	*Streptosolen jamesonii*		9		8	18	
Garrocho	*Viburnum* sp	1			3	10	
TOTAL		**25**	**77**	**3**	**77**	**182**	**12**

DISEÑO PAISAJÍSTICO

N. COMÚN	N. CIENTÍFICO	# DE ÁRBOLES					
		(Calle 129 a Cll 134)	(Calle 134 a Cll 143A)	(Calle 143A a Cll 152)	(Calle 152 a Cll 161)	(Calle 161 a Cll 167)	(Calle 167 a Cll 170)
Abutilón	*Abutilon insigne*		20	12	12		2
Chilco	*Baccharis* sp			5	3		
Gaque	*Clusia multiflora*	15		5	6	6	1
Hayuelo	*Dodonaea viscosa*			10	2		3
Fucsia	*Fuchsia arborea*			8	7		
Fucsia boliviana	*Fuchsia boliviana*	18	3	3	6		
Guamo	*Inga bogotensis*					3	3
Magnolio	*Magnolia grandiflora*		3	10	14		
Arrayán	*Myrcianthes leucoxyla*			11			2
Mermelada	*Streptosolen jamesonii*	14	5	7	2		1
Sietecueros	*Tibouchina lepidota*	15				3	2
Raque	*Vallea stipularis*			10			
TOTAL		**62**	**31**	**81**	**52**	**12**	**14**

Resumen de implementación paisajística y compensación

N. COMÚN	N. CIENTÍFICO	# DE ÁRBOLES POLÍGONOS DE COMPENSACIÓN	# ÁRBOLES EN OTRAS ZONAS VERDES Y ANDENES DEL PROYECTO
Abutilón	*Abutilon insigne*	57	46
Chilco	*Baccharis* sp	44	8
Cariseco	*Billia columbiana*	14	-
Tinto	*Cestrum buxifolium*	57	-
Gaque	*Clusia multiflora*	22	33
Hayuelo	*Dodonaea viscosa*	-	15
Fucsia	*Fuchsia arborea*	45	15
Fucsia boliviana	*Fuchsia boliviana*	47	30
Guamo	*Inga bogotensis*	-	6
Magnolio	*Magnolia grandiflora*	-	27
Arrayán	*Myrcianthes leucoxyla*	35	13
Mano de Oso	*Oreopanax floribundum*	2	-
Pino Romerón	*Retroplyllum rospigliosii*	4	-
Mermelada	*Streptosolen jamesonii*	35	29
Sietecueros	*Tibouchina lepidota*	-	20
Garrocho	*Viburnum* sp	14	-
Raque	*Vallea stipularis*	-	10
TOTAL		**376**	**252**

COMPONENTE DE FAUNA

RESULTADOS

INSPECCIONES

9

LIBERACIONES

114

NIDOS ACTIVOS RESCATADOS

0

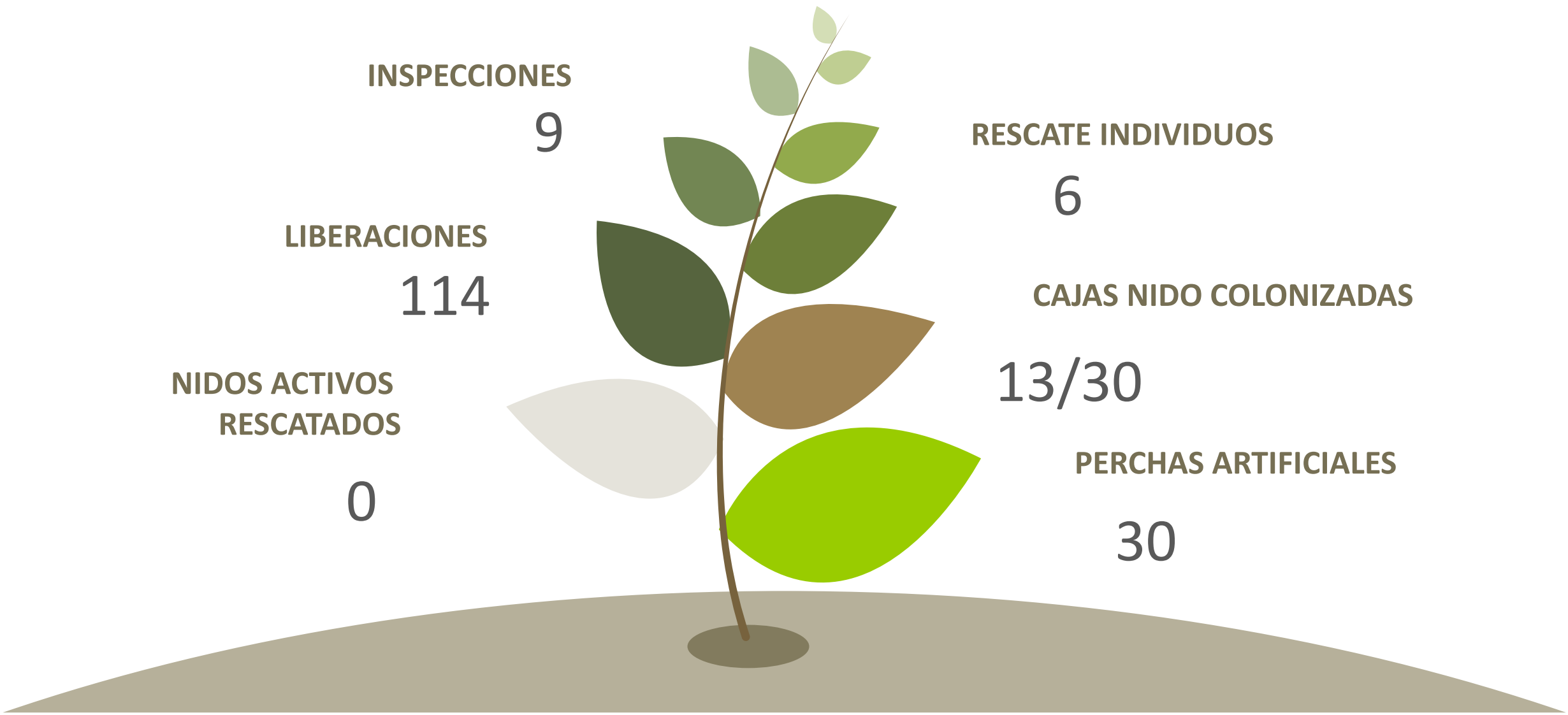

RESCATE INDIVIDUOS

6

CAJAS NIDO COLONIZADAS

13/30

PERCHAS ARTIFICIALES

30

COMPONENTE DE SEGURIDAD Y SALUD EN EL TRABAJO

RESULTADOS

INDUCCIÓN Y CAPACITACIÓN AL PERSONAL

44 INDUCCIONES INGRESO PERSONAL

ENTREGA Y REPOSICIÓN DE DOTACIÓN Y EPP

44 ENTREGA DE DOTACIÓN Y EPP

ATENCIÓN DE EMERGENCIAS

0 NÚMERO DE EMERGENCIAS ATENDIDAS

ACTIVIDADES SST:

4 CAPACITACIONES
2 CHARLAS
7 INSPECCIONES DE SEGURIDAD POR MES Y REALIZACIÓN DIARIA EN RECORRIDOS

INSPECCIÓN DE EQUIPOS

12 NÚMERO DE INSPECCIONES DE MAQUINARIA Y EQUIPOS
14 NUMERO DE INSPECCIONES A VEHICULOS

ACCIDENTES LABORALES

1 ACCIDENTE LABORAL LEVE.

COMPONENTE SOCIAL

RESULTADOS

GESTIÓN DE PQRSD

125 recepcionadas
124 cerradas

REUNIONES PARTICIPATIVAS

2 reuniones

1. Reunión 7mo Comité IDU
18 de mayo 2023
2. Reunión Extraordinaria No. 15
14 de junio de 2023

ENTREGA DE COMUNICADOS

Comunicado - Pieza	Cantidad
Comunicado No. 39	2.102
Comunicado No. 40	2.254
Comunicado No. 41	2.102
Comunicado No. 42	2.254
Comunicado No. 43	144
Pieza Silvicultural Sector 8:	2.102
Pieza Silvicultural Sector 8 y 9	2.254

RECORRIDOS SEMANALES

Punto IDU Móvil

- Vendedores Informales
- Habitantes de Calle

COMPONENTE SOCIAL

RESULTADOS

ACTAS DE VECINDAD

1.858 actas de vecindad elaboradas a la fecha=99,9%.

ACOMPAÑAMIENTO ACTIVIDADES TÉCNICAS

1 acompañamiento

- Suspensión acceso garajes
- Socialización traslados



ACTUALIZACIÓN PUNTOS SATÉLITES DE INFORMACIÓN

16 puntos actualizados mensualmente

RECEPCIÓN HOJAS DE VIDA PERMANENTE

- **MONC Contratado**
  12 personas =42.1 %
- **Población Vulnerable**
  4 personas =7 %

COMPONENTE TÉCNICO

RESUMEN DE ACTIVIDADES DE AVANCE DE OBRA EN CADA SECTOR

COMPONENTE TÉCNICO

RESULTADOS SECTOR 1 OCCIDENTAL Y ORIENTAL – ENTRE CALLES 129 Y 134

CALZADA

Fresado de la carpeta existente entre la calle 129 a la 129 A con carrera 54 costado occidental.

Instalación MGEA entre la calle 129 a la 129 A con carrera 54 costado occidental.

REDES

Instalación tubería del colector pluvial entre la calle 129 a la calle 129 A con carrera 54 costado occidental.

ESPACIO PÚBLICO

Excavación y conformación de estructura de espacio público.

MURO DE CONTENCIÓN

Construcción de muro de tierra armada.

PUENTE

Perforación, instalación de camisas y fundida de concreto para micropilotes de cimentación del estribo costado oriental puente de la calle 130

COMPONENTE TÉCNICO

RESULTADOS SECTOR 2 OCCIDENTAL– ENTRE CALLES 134 Y 138

REDES

Construcción de la infraestructura de la red pluvial desde la calle 134 a la calle 135.

CALZADA

Instalación de MGEA entre las abscisas K0+320 al K0+340 carril izquierdo segunda capa y las áreas de los colectores de la red pluvial de los sumideros entre la calle 138 a la calle 135.

CICLORRUTA

Excavación mecánica para la conformación de ciclorruta y sobreancho de vía entre la calle 138 a la calle 135.

Estabilización de subrasante con rajón y sello del mismo, sobre el costado occidental de la carrera 54 entre la calle 138 hasta la 135.

COMPONENTE TÉCNICO

RESULTADOS SECTOR 3 OCCIDENTAL– ENTRE CALLES 138 Y 145 A

REDES

Excavación manual para la infraestructura de redes húmedas y secas del espacio público occidental

Instalación tubería acueducto de 6 y 12” RD21 del espacio público occidental e Instalación de accesorios en HD (Tee, Válvulas y codos) de las mismas.

Instalación de red de alumbrado público sobre el espacio público occidental y construcción de cámaras tipo cs274 y cs275 para la red de baje y media tensión.

Entibado, excavación mecánica, Instalación red de 12” novafort de los tubos 6 y 7 de la red pluvial del tramo entre el PL 94 al PL92 y lleno con material granular sobre la tubería según norma.

ESPACIO PÚBLICO

Lleno con subbase granular tipo C, en la estructura de andén del espacio público occidental

COMPONENTE TÉCNICO

RESULTADOS SECTOR 4 OCCIDENTAL– ENTRE CALLES 145 A Y 149

REDES

Excavación mecánica de la bocacalle de la carrera 54 con calle 145 C, **instalación placas de fondo, llenos sobre la tubería a nivel de rasante y construcción de los cilindros en mampostería del nodo entre el pozo Pl70Z y el pozo Pz70 para la infraestructura de la red pluvial 18" .**

Excavación manual para la red pluvial de los sumideros SN67 A y 67 B, los cuales llegan al pozo Pz70, instalación de la tubería de concreto de 10", llenos y camas de los mismos, armado de acero y fundida de placa fondo y muros de concreto de los mismos.

PAISAJISMO

Excavación manual de los alcorques del A7 al A2, armado de aceros y fundida de placa fondo y muros de los alcorques del A8 al A2

ESPACIO PÚBLICO Y MURO DE CONTENCIÓN

Excavación mecánica, lleno con material granular a nivel de subrasante, instalación del geotextil y construcción del muro en tierra armada con sacos # 11.

COMPONENTE TÉCNICO

RESULTADOS SECTOR 5 OCCIDENTAL– ENTRE CALLES 149 Y 152

CALZADA

Instalación MGEA entre la calle 149 a la 151 con carrera 54 costado occidental.

Instalación MD-20 entre la calle 149 a la 151 con carrera 54 costado occidental.

REDES HÚMEDAS

Instalación tubería del colector pluvial entre la calle 149 a la calle 151 con carrera 54 costado occidental.

REDES SECAS

Instalación de redes de Codensa y redes de semaforización en la calle 150 (intersección).

ESPACIO PÚBLICO

Excavación y conformación de sendero peatonal hacia el canal desde la calle 149 a la calle 151

MURO DE CONTENCIÓN

Construcción de (2) muros en concreto entre la calle 150 y 152

COMPONENTE TÉCNICO

RESULTADOS SECTOR 5 ORIENTAL – ENTRE CALLES 149 Y 152

REDES HÚMEDAS

Instalación tubería de red sanitaria y pluvial entre la calle 149 a la calle 150 con carrera 54 costado oriental.

COMPONENTE TÉCNICO

RESULTADOS SECTOR 6 OCCIDENTAL– ENTRE CALLES 152 Y 153

CALZADA

Instalación MGEA entre la calle 152 a la 152 A con carrera 54 costado occidental.
Instalación MD-20 entre la calle 152 a la 152 A con carrera 54 costado occidental.

REDES HÚMEDAS

Instalación tubería pluvial y conexión de sumideros entre la calle 152 a la calle 152 A con carrera 54 costado occidental.

ESPACIO PÚBLICO

Excavación y conformación de sendero peatonal hacia el canal desde la calle 152 a la calle 152 A

MURO DE CONTENCIÓN

Construcción de muros de sobreancho entre la calle 152 y 152 A

COMPONENTE TÉCNICO

RESULTADOS SECTOR 6 ORIENTAL – ENTRE CALLES 152 Y 153

CALZADA

Fresado de la carpeta existente entre la calle 152 a la 153 con carrera 54 costado oriental.

MURO DE CONTENCIÓN

Construcción de micropilotaje para viga de contención

COMPONENTE TÉCNICO

RESULTADOS SECTOR 7 OCCIDENTAL – ENTRE CALLES 153 Y 163B

REDES HÚMEDAS

Instalación tubería de redes de acueducto entre la calle 153 y 163 con carrera 54 costado occidental.

REDES SECAS

Instalación de redes de Codensa y redes de gas natural entre la calle 153 y 163.

ESPACIO PÚBLICO

Excavación y conformación de andén desde la calle 153 a la 163

COMPONENTE TÉCNICO

RESULTADOS SECTOR 8 OCCIDENTAL – ENTRE CALLES 153 Y 163B

REDES HÚMEDAS

Instalación tubería de redes de acueducto entre la calle 153 y 163 con carrera 54 costado occidental.

REDES SECAS

Instalación de redes de Codensa y redes de gas natural entre la calle 153 y 163.

ESPACIO PÚBLICO

Excavación y conformación de andén desde la calle 153 a la 163

MURO DE CONTENCIÓN

Retiro de sardinel y se adecuación del terreno para la instalación del tablestacado.

SI DESEA CONOCER MÁS DE ESTE Y OTROS PROYECTOS EJECUTADOS EN BOGOTÁ

Escanear para conocer más información sobre los proyectos IDU.