



FORMATO			 ALCALDIA MAYOR DE BOGOTÁ D.C. Desarrollo Urbano
ACTA DE REUNIÓN CON COMUNIDAD			
CÓDIGO	PROCESO	VERSIÓN	
FO-SC-14	GESTIÓN SOCIAL Y PARTICIPACIÓN CIUDADANA	2.0	
Contrato No.: 350-2020		HORA INICIO: 3:00 PM	Hoja 1 de 4
FECHA: 28-12-2022		HORA DE FINALIZACIÓN:	Acta N°
<b>PROYECTO:</b> CONSTRUCCIÓN PARA LA ADECUACIÓN AL SISTEMA TRANSMILENIO DE LA AVENIDA CONGRESO EUCARÍSTICO (CARRERA 68) DESDE LA CALLE 46 HASTA LA AVENIDA CALLE 66 Y OBRAS COMPLEMENTARIAS EN LA CIUDAD DE BOGOTÁ D.C.			
<b>ORDEN DEL DÍA</b>			
1. Presentación de asistentes			
2. Socialización tratamientos silviculturales.			
3. Aspectos y/o solicitudes del predio Central de Juventudes			
<b>DESARROLLO DE LA REUNIÓN</b>			
<p>Se desarrolla reunión presencial con el equipamiento Central de Juventudes a la cual, asisten los representantes del Consorcio LHS, Interventoría, IDU y Central de Juventudes. Seguidamente, se entrega en medio (magnético) físico la presentación preparada para la reunión.</p> <p>Posteriormente, la ing. Sandra Zapata del Consorcio LHS indica que la socialización de tratamientos silviculturales en el predio tiene como fin adelantar el proceso o actividades que se pueden adelantar por el componente forestal. Luego por parte de Central de Juventudes se manifiesta que desconocen la autorización por su parte para la orden de la resolución 5947. de esta manera, desde el IDU el apoyo técnico a la supervisión explica que, enviada la información vía correo electrónico sobre el PT, VUR se explica que adicional a la franja de cesión ambiental se encuentra la franja de adquisición predial.</p> <p>Prosigue la ing. Sandra Zapata informando que para la aprobación de la resolución se realizó previamente un inventario de individuos arbóreos</p>			


*Handwritten initials/signature*

FORMATO ACTA DE REUNIÓN CON COMUNIDAD			
CODIGO FO-SC-14	PROCESO GESTIÓN SOCIAL Y PARTICIPACIÓN CIUDADANA	VERSIÓN 2.0	
<p>Luego se desarrolla recorrido en el predio con el fin de idealizar la franja de intervención, se indica que hay 1 árbol de traslado y las Ufalas 23, esto debido a que la ampliación de la obra se da desde el individuo denominado el granizo hacia el sur. Durante la explicación el componente técnico informa la construcción del espacio público que también se encuentra en la presentación entregada, así desde Central de Juventudes manifiestan el interés de que la comisión de topografía marque el lindero entre el predio y la franja de intervención del Consorcio UHS. De este modo, los representantes del predio manifiestan la aprobación del ingreso al personal del Consorcio UHS para la actividad mencionada anteriormente.</p>			
<p>También, se realiza la solicitud mencionando la entrega de documentos para la construcción de rampas a lo cual el predio indica que por ser un equipamiento se debe revisar dicho tema con los especialistas.</p>			
<p>Finalmente, se acuerda que una vez se termine la actividad de demarcación se programará una reunión para abordar los temas de afectación e intervención técnica y forestal del proyecto.</p>			
<p>Por parte del predio durante la reunión manifiestan los siguientes aspectos:</p>			
<p>1. Es sorprendente que el Consorcio UHS cuente con la aprobación de los tratamientos silviculturales con desconocimiento del predio Central de Juventudes.</p>			
<p>2. Solicitan aclarar la imposición de medidas por especies como musgos y lianas presentes en el predio para los tratamientos.</p>			
<p>3. Solicitan dar claridad en el asunto sobre la franja de cesión obligatoria y la de adquisición predial, esto estará a cargo de la interventoría e IDU.</p>			
<p>4. Ante la solicitud del predio sobre mantener la rampa de acceso vehicular y la habia se plantea una mesa</p>			

2-4

Vo.Bo:



FORMATO			
ACTA DE REUNIÓN CON COMUNIDAD			
CÓDIGO FO-SC-14	PROCESO GESTIÓN SOCIAL Y PARTICIPACIÓN CIUDADANA	VERSIÓN 2.0	

de trabajo con la finalidad de explicar y definir dicho tema y una vez se inicie el proceso de construcción en el costado occidental se rocote con claridad de este asunto.

5. Solicitan que el árbol de traslado sea al interior del predio (Arroyan)








6. La información y la presentación de la reunión remitir al correo [director@juventudes.com.co](mailto:director@juventudes.com.co)

Finalmente, se da lectura a la presente acta y los asistentes manifiestan conformidad con lo consignado en ésta.

<i>Roberto Celis</i>	<i>Centro 1-2000</i>
<i>Sebastian Prado Herrera</i>	<i>Consortio LHS</i>
<i>Alejandra Sanchez</i>	<i>Consortio LTD</i>
	<i>Alejandra U.</i>

*[The rest of the page is crossed out with a large diagonal line.]*

34 *[Signature]*

FORMATO ACTA DE REUNIÓN CON COMUNIDAD			
CÓDIGO FO-SC-14	PROCESO GESTIÓN SOCIAL Y PARTICIPACIÓN CIUDADANA	VERSIÓN 2.0	
<b>INQUIETUDES DE LA COMUNIDAD</b>			
<b>COMPROMISOS ADQUIRIDOS</b>			
COMPROMISO	RESPONSABLE	FECHA DE CUMPLIMIENTO	
Fomentar la programación de la actividad preliminar de topografía se debe realizar entre el 26 al 28 de diciembre de 2022.	Consortio L15	Lunes 26 - Dic - 2022	
<b>FIRMAS</b>			
NOMBRE	ENTIDAD/CARGO	FIRMA	
Elizabeth Salgado Franco	Cedej		
Andrés Franco Olarte S.	IDV		
Ronald Espinosa Ramírez	Ayesa		
William Rosendo Torre	AYESA		
Olivia Osorio N.	AYESA		
ELABORÓ		RESPONSABLE	APROBÓ
NOMBRE	Mayra Alejandra Sánchez		
CARGO	Residente social		
FIRMA			
ANEXOS:	SI <input checked="" type="checkbox"/>	NO <input type="checkbox"/>	TIPO DE ANEXO: Formatos - Listado de asistencia, registro fotográfico y presentación. CANTIDAD: 3.

6.44