







FORMATO ACTA DE REUNIÓN CON COMUNIDAD			 ALCALDIA MAYOR DE BOGOTÁ D.C. URBANO Desarrollo Urbano
CÓDIGO FO-SC-14	PROCESO GESTIÓN SOCIAL Y PARTICIPACIÓN CIUDADANA	VERSIÓN 2.0	
Contrato No.: 1249, 2020		HORA INICIO: 10:30 am	Hoja 1 de
FECHA: 15/09/2022		HORA DE FINALIZACIÓN: 12:30 pm	Acta N°
PROYECTO: "CONSTRUCCIÓN DE CONEXIONES TRANSVERSALES PEATONALES EN LA CALLE 73 ENTRE CARRERA 7 Y AVENIDA CARACAS, CALLE 79B DE LA 5 A LA SÉPTIMA Y LA CALLE 85 ENTRE CARRERA 7 Y CARRERA 11 EN LA CIUDAD DE BOGOTÁ D.C."			
ORDEN DEL DÍA			
1. Presentación de los asistentes			
2. Cumplimiento compromiso Comité IOU - Recorrido Sr. Juan Caicedo			
3. Recorrido Tramo calle 85.			
DESARROLLO DE LA REUNIÓN			
Se reunieron en el tramo de la calle 85, profesionales del área técnica, forestal y social del Contratista e interventoría, profesional social del IOU Paula Alfonso, con el ciudadano Juan Caicedo; en cumplimiento al compromiso pactado en la reunión de comité IOU n° 13 realizada el pasado 14 de agosto del año 2022.			
Se da inicio al recorrido, empezando por la presentación de los asistentes, toma la palabra el sr. Juan Caicedo presentándose a nivel personal y profesional, explicando su interés ambiental y participación activa en los Proyectos a cargo del IOU, igualmente, contextualiza el objetivo del recorrido y explica el polígono ecosistémico Chivo Virrey. En este sentido, argumenta su interés en conocer el balance determinado por el Jardín Botánico, en cuanto a los m ² del área verde y zonas de endurecimiento en el proyecto con respecto a los diseños establecidos.			
La Residente Social del Contratista interviene explicando las empresas de interventoría y el Contratista, así como el alcance con respecto a los diseños entregados por el IOU.			
Los profesionales del componente Forestal del Contratista e interventoría, explican con planos el diseño paisajístico, así como la conservación de los individuos arbóreos priorizando ciertas áreas.			
Por parte del IOU se explica que en los proyectos principalmente se solicitan en las Resoluciones del Jardín Botánico como de la Secretaría Distrital de Ambiente, unos estimados más altos, de los que tal vez se fuesen afectar. Por ello, en la medida que avance el proyecto y se retiren las polisombras, se puede evidenciar realmente las zonas intervenir y las áreas conservadas.			
Posteriormente, los profesionales en acompañamiento con el señor Juan Caicedo recorren el tramo por la calle 85 desde la Carrera 7A; evidenciando ciertas zonas como oportunidades de mejora, para evaluar el índice de recuperación. A continuación se enlistan las zonas identificadas:			
1. Parque costado sur, abscisa K0+165 a K0+140; el sr. Juan solicita se pueda unificar los (3) alcorques, unificando en una sola área verde y a sea con jardinería y/o empedrado.			
2. Costado norte Calle 85 entre K8 y K9 (PKID: 507507) K0+50 a K0+70: se evidencia intervención de andén, se solicita dejar un área de jardinería, que tenga en cuenta la			

FORMATO			
CÓDIGO	PROCESO	VERSIÓN	
FO-SC-14	GESTIÓN SOCIAL Y PARTICIPACIÓN CIUDADANA	2.0	
<p>Circulación del peatón, en este punto existe un área privada con los antejardines de los Edificios. Se reusará movilidad.</p> <p>En conclusión, los profesionales del área técnica y forestal deberán sacar el balance de Zonas Verdes, revisando los índices e indicadores de áreas endurecidas vs. áreas verdes y así poder elevar dicho balance al IDU, al igual que las solicitudes realizadas por el ciudadano como oportunidades de mejora.</p>			
INQUIETUDES DE LA COMUNIDAD			
<p>El señor Juan Caicedo indica que se debe mejorar la percepción de la comunidad y una manera de hacerlo es con el balance de intervención, mostrando estos impactos positivos en este caso ambiental y forestal.</p> <p>Refiere adicionalmente, que se revise la pertinencia de la información expuesta en las reuniones del Comité IDU, ya que la mayoría de las veces se coloca información que no es del interés de la comunidad. Ante esto, la profesional del IDU informa que se deberá cuidar de acuerdo con la necesidad de la comunidad.</p>			
COMPROMISOS ADQUIRIDOS			
COMPROMISO	RESPONSABLE	FECHA DE CUMPLIMIENTO	
Balace de Zonas verdes - mesa interinstitucional, Contratista e interventoría (Forestales - Técnicos)	CI 60000 Interventoría	Septiembre 2022	
/			
FIRMAS			
NOMBRE	ENTIDAD/CARGO	FIRMA	
Ver listado de asistencia Anexo		Ver listado de asistencia	
/			
ELABORÓ		RESPONSABLE	APROBÓ
NOMBRE	Héctor Alejandro Duza	Héctor Alejandro Duza	Roberto Vargas A
CARGO	Residente Social	Residente Social	Residente Social Interventoría
FIRMA			
ANEXOS:	SI <input type="checkbox"/> NO <input checked="" type="checkbox"/>	TIPO DE ANEXO: R. Fotográfico y asistencial	CANTIDAD: 2

FORMATO REGISTRO FOTOGRÁFICO			
CÓDIGO	PROCESO	VERSIÓN	
FO-SC-17	GESTIÓN SOCIAL Y PARTICIPACIÓN CIUDADANA	1.0	
FECHA: 15 de septiembre de 2022			
LOCALIDAD: Chapinero		BARRIO: La Cabrera	DIRECCIÓN: Calle 85 entre carreras 7 y 11
TEMA: Reunión y recorrido con Juan Caicedo			
			
			
			
			

FORMATO REGISTRO FOTOGRÁFICO			
CÓDIGO	PROCESO	VERSIÓN	
FO-SC-17	GESTIÓN SOCIAL Y PARTICIPACIÓN CIUDADANA	1.0	

FECHA: 15 de septiembre de 2022
LOCALIDAD: Chapinero **BARRIO:** La Cabrera **DIRECCIÓN:** Calle 85 entre carreras 7 y 11
TEMA: Reunión y recorrido con Juan Caicedo

