




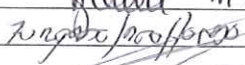


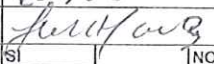
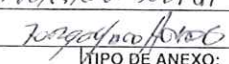



FORMATO			
ACTA DE REUNIÓN CON COMUNIDAD			
CÓDIGO	PROCESO	VERSION	
FO-SC-14	GESTIÓN SOCIAL Y PARTICIPACIÓN CIUDADANA	2.0	Hoja 1 de 2
Contrato No.: IDU 1646 DE 2020		HORA INICIO: 17:30 m	Acte N° 21
FECHA: 16/03/22		HORA DE FINALIZACIÓN: 2:15 p.m	
PROYECTO: "CONSTRUCCIÓN PARA LA ADECUACIÓN AL SISTEMA DE TRANSMILENIO DE LA TRONCAL AVENIDA CIUDAD DE CALI TRAMO 1 ENTRE LA AVENIDA CIRCUNVALAR DEL SUR Y LA AVENIDA MANUEL CEPEDA VARGAS Y OBRAS COMPLEMENTARIAS EN BOGOTÁ D.C." GRUPO 1 "ENTRE LA AVENIDA CIRCUNVALAR DEL SUR Y LA AVENIDA BOSA Y OBRAS ESPECIALES"			
ORDEN DEL DÍA			
- Reunión conjunta Administración Humedal Tibanica - contratista cto 190 1646-20 e Intendencia.			
- SOR.			
DESARROLLO DE LA REUNIÓN:			
<p>En atención e compromiso generados, se otorga visita al humedal Tibanica, se realiza reunión con el administrador del humedal. Alejandra Calleja, tratando los siguientes puntos.</p>			
<p>1. Evaluar el alcance de los compromisos generados con la comunidad el 24/02/21 en la que existió el punto 100. para lo cual el administrador del Humedal solicita copia del acta levantada en esta visita así como la del 06/11/21</p>			
<p>2. el administrador solicita verificar la cartografía del límite legal del Humedal a la luz del decreto 553 de 2021 -RST actualizada, en donde se especifican los coordenados de los límites del humedal; el contratista manifiesta que el área está consultada a la EAAD.</p>			
<p>3. solicita al contratista socializar el proyecto en la Mesa de humedales; el contratista como responsable de la implementación de la resolución 00146 de 2022 socializará el proyecto a constructores y la administración del humedal se encargará de llevar la solicitud ante la Secretaría de Ambiente (subdirección de silvicultura) para la socialización de la resolución de aprobación de los estudios 00146 de 2022.</p>			
<p>4. El consorcio conexas 20 y la administración del humedal acuerdan evaluar las zonas dentro del ecosistema del humedal Tibanica*, para lo cual se solicitará el apoyo al grupo de restauración de la SPA. Costeó interna a cargo de la administración del humedal. * zonas por ser posibles restados de los individuos cuberos</p>			

FORMATO			
ACTA DE REUNIÓN CON COMUNIDAD			
CÓDIGO	PROCESO	VERSIÓN	
FO-SC-14	GESTIÓN SOCIAL Y PARTICIPACIÓN CIUDADANA	2.0	
<p>Con relación al punto N 4 del acta presente, el comité de la le envía los documentos solicitados por correo electrónico (14/03/22).</p>			
<p>Con relación al pedido traslado de los especies arbóreas dentro del sistema del humedal el consorcio con quien se solicita a la administración del humedal tener en cuenta los requerimientos logísticos requeridos como personal y maquinaria para la ejecución de los traslados y futuros mantenimientos de los individuos arbóreas.</p>			
<p>Administración solicita para su revisión el plano de levantamiento topográfico.</p>			
<p>Se redefinió el sitio verificando condiciones y los individuos arbóreas objeto de la resolución.</p>			
<p>Se cierra el acta manteniendo los compromisos ya descritos 2:30 pm.</p>			
<p><b>INQUIETUDES DE LA COMUNIDAD</b></p>			
			

FORMATO ACTA DE REUNIÓN CON COMUNIDAD			
CÓDIGO	PROCESO	VERSIÓN	
FO-SC-14	GESTIÓN SOCIAL Y PARTICIPACIÓN CIUDADANA	2.0	
COMPROMISOS ADQUIRIDOS			
COMPROMISO	RESPONSABLE	FECHA DE CUMPLIMIENTO	
Envío acta generada con la comunidad 06/11/21 y 24/02/22.	CONEXION 20	Se envió de inmediato por correo electrónico	
- Se mantenga lo ya descrito en el acta.			
FIRMAS			
NOMBRE	ENTIDAD/CARGO	FIRMA	
Azulena Mosquera H.	CONEXION 20		
Zoraida Lora Hernández	CONEXION 20		
Alexandra Callejas M.	Profesional SDA/SES		
Julian Barriga	Coordinador		
ELABORÓ		RESPONSABLE	APROBÓ
NOMBRE	Pla H. Ariza	Zoraida Lora Hernández	Judith Ardila Ochoa
CARGO	P. S. U.	Profesional social	Residente Social
FIRMA			
ANEXOS:	SI <input type="checkbox"/> NO <input type="checkbox"/>	TIPO DE ANEXO:	CANTIDAD:

FECHA	16/03/22	TEMA	Reunión Humedal Tibenico	BARRIO			UPZ	85	LOCALIDAD	Bede	TELEFONO FIJO O CELULAR	DIRECCIÓN	BARRIO	CORREO ELECTRÓNICO	FIRMA
LUGAR	Humedal Tibenico - Administración														
DOCUMENTO															
No. C.C. T.I. C.E.	NÚMERO	NOMBRES Y APELLIDOS	EDAD	ENTIDAD U ORGANIZACIÓN	SEXO	ORIGEN	DISCAPACIDAD								
1	CC 101847203	David Lenin Mosquera	35	Caribís Conexión 20	H	VA	NA								
2	90195565	Solan Alberlo Daviña	38	CID	H	HT	ND								
3	52053221	Judith Ardiaga	42	Interconex	M	HT	U								
4	CC 52049826	Stella Carrero Morales	39	Conexio 20	H	HT	N								
5	CC 51959924	Azulena Mojquera M	52	CONEXION 20	M	HT	U								
6	CC 57523456	Teronda Larrochondo Ruiz	43	CONEXION 20	M	HT	N								
7	CC 49747550	MAXIMILIANO BECERRA	44	CIA.	M	HT	N								
8	CC 101245170	Alejandro Gallegos	26	SDA	H	HT	N								
9	CC 52115588	Flu Kvarner	402	CONEXION 20	M	-	-								
10															
11															
12															
13															
14															
15															

FORMATO REGISTRO FOTOGRÁFICO			
CÓDIGO FO-SC-17	PROCESO GESTIÓN SOCIAL Y PARTICIPACIÓN CIUDADANA	VERSION 1.0	

FECHA: 16 de marzo de 2022		
LOCALIDAD: Bosa	BARRIO: Manzanares	DIRECCIÓN: Diagonal 73F Sur No. 78G – 45. Administración Humedal Tibanica

TEMA: Reunión de información resolución 00146 de 2022 con administración del Humedal Tibanica



---

**Fwd: Remisión actas 06 - 11- 2021 y 24 - 02 - 2022, atención a derecho petición**

2 mensajes

PUNTO IDU &lt;socialidu1646@gmail.com&gt;

16 de marzo de 2022, 13:37

Para: SOCIAL CONEXION20 &lt;social.conexion20@gmail.com&gt;

PSI

----- Forwarded message -----

De: PUNTO IDU &lt;socialidu1646@gmail.com&gt;

Date: vie, 11 mar 2022 a las 12:01

Subject: Remisión actas 06 - 11- 2021 y 24 - 02 - 2022, atención a derecho petición

To: &lt;tina.fresneda@gmail.com&gt;

Cordial saludo señora Fresneda.

Adjunto al presente me permito remitir las actas de reunión de los días 06 de noviembre de 2021 y el 24 de febrero de 2022.

Atendiendo el requerimiento realizado durante la reunión del 24 de febrero de 2022 y dando respuesta al derecho de petición radicado en el punto IDU el 11 de marzo de 2022.

Lo anterior para su información y fines pertinentes

---

**2 adjuntos****Noviembre 6 2021 Acta No. 16 Humedal Tibanica.pdf**  
512K**ACTA DE RECORRIDO IDU 24 02 22\_V Final aprobada .pdf**  
859K

---

**Zoraida Larrahondo SOCIAL CONEXION20** <social.conexion20@gmail.com>

16 de marzo de 2022, 13:38

Para: pedhtibanica2020@gmail.com

[El texto citado está oculto]

---

**2 adjuntos****Noviembre 6 2021 Acta No. 16 Humedal Tibanica.pdf**  
512K**ACTA DE RECORRIDO IDU 24 02 22\_V Final aprobada .pdf**  
859K

## Levantamiento topográfico puntos de nuevo cerramiento del predio colindante al Humedal Tibanica

2 mensajes

David Vargas Mosquera <ambiental.conexion20@gmail.com>

16 de marzo de 2022, 16:50

Para: SOCIAL CONEXION20 <social.conexion20@gmail.com>

Muy buena tarde

Se remite el levantamiento topográfico (con coordenadas) de los puntos de ubicación del cerramiento a levantar en el predio que era del acueducto el cual es colindante con el Humedal Tibanica y donde se encuentra el arbolado de traslado de la resolución 00146 de 2022.

Se solicita remitir al administrador del humedal ya que él requirió de este plano en la reunión del día de hoy (16-03-2022)

Cordialmente

--

**David Vargas Mosquera**  
Residente Ambiental  
Consortio Conexión 20



PLANO LIMITE HUMEDAL TIBANICA 2.pdf  
772K

Zoraida Larrahondo SOCIAL CONEXION20 <social.conexion20@gmail.com>

17 de marzo de 2022, 9:56

Para: pedhtibanica2020@gmail.com

Cordial saludo

En atención al compromiso adquirido durante reunión del día de ayer miércoles 16 de marzo de 2022 durante reunión sostenida entre la administración del Humedal Tibanica, el Consortio conexión 20 y la Interventoría Inter Avenida ejecutoras del Contrato IDU 1646 de 2020 y 1666 de 2020 respectivamente .

Nos permitimos remitir el levantamiento topográfico (con coordenadas) de los puntos de ubicación del cerramiento a levantar en el predio que era del acueducto el cual es colindante con el Humedal Tibanica y donde se encuentra el arbolado de traslado de la resolución 00146 de 2022.

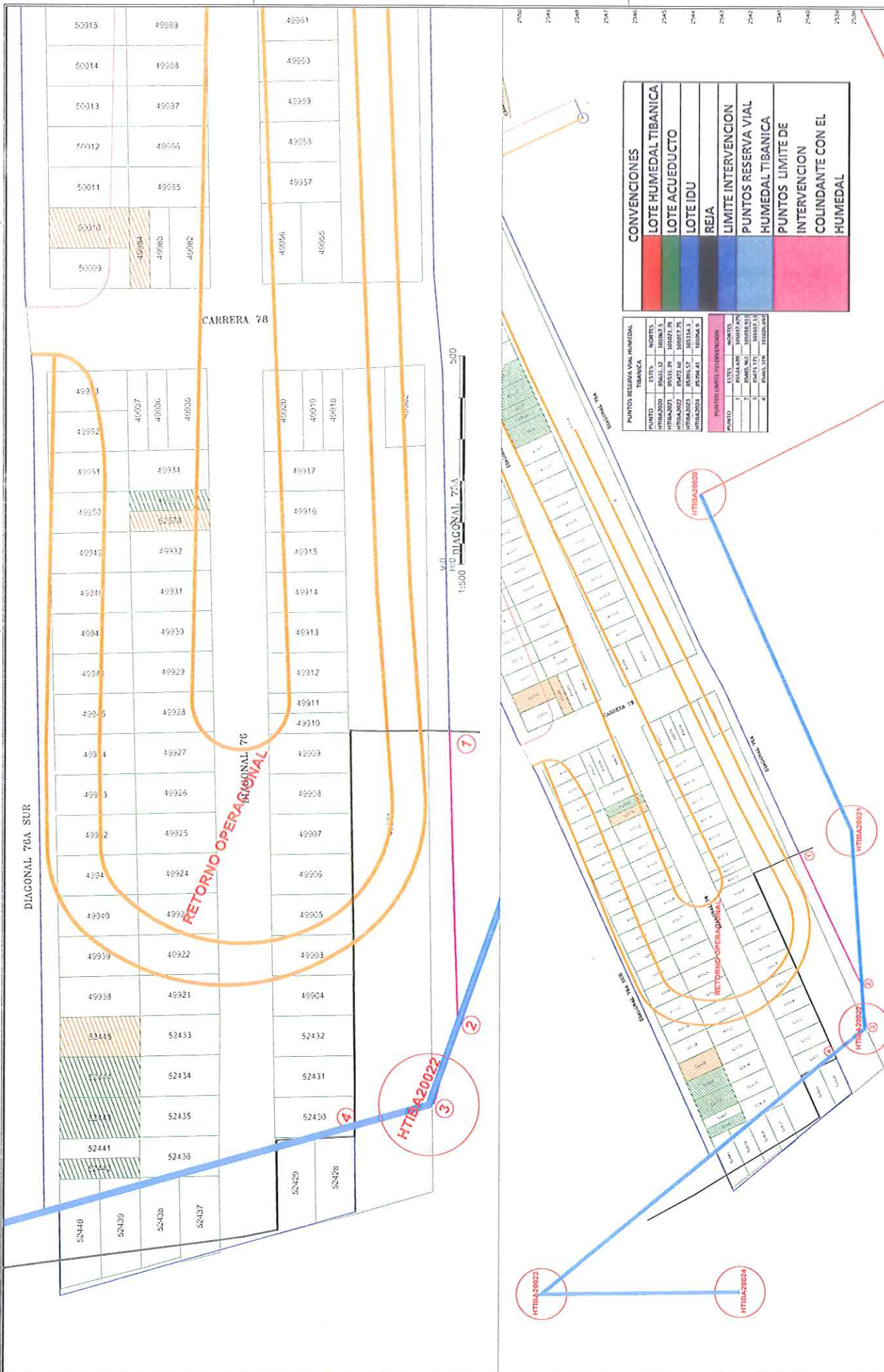
[El texto citado está oculto]

--

Zoraida Larrahondo Rico  
Profesional Social  
CTO IDU No 1646 de 2020



PLANO LIMITE HUMEDAL TIBANICA 2.pdf  
772K



CONVENCIONES	
[Red Box]	LOTE HUMEDAL TIBANICA
[Green Box]	LOTE ACUEDUCTO
[Blue Box]	LOTE IDU
[Black Box]	REJA
[Light Blue Box]	LIMITE INTERVENCION
[Dark Blue Box]	PUNTOS RESERVA VIAL HUMEDAL TIBANICA
[Pink Box]	PUNTOS LIMITE DE INTERVENCION COLINDANTE CON EL HUMEDAL

PUNTOS RESERVA VIAL HUMEDAL TIBANICA		PUNTOS LIMITE INTERVENCION	
PUNTO	ECCS	PUNTO	NOVTE
HTIBA2001	85631.29	1	10007.478
HTIBA2002	85472.68	2	10012.118
HTIBA2003	85314.1	3	10017.75
HTIBA2004	85155.51	4	10023.39

	INSTITUTO DE DESARROLLO URBANO ALEJANDRO PORTUONDO ANGULO S.C.	COMISION 20 	DIRECTOR DE PROYECCION ING. JUAN CARLOS GONZALEZ	SUPERVISOR DE INGENIERIA TECNICA INGENIERO TECNICO	M E D I T E R R A N E O S	PROYECTO: PLANO LIMITE LOTE HUMEDAL TIBANICA (85074 S.C)	CONTENIDO: PLANO PLANTA - LIMITE HUMEDAL TIBANICA PROYECTO AV. CAU	ESCALA: 1:500	FECHA: 11/05/2024	AUTORIZACION: INGENIERO AUTORIZADO PABLO CALVO PARRA C.C. 10000000000000000000 C.C. 10000000000000000000	PLANOS No: TOPL 1 DE 1	CANTIDAD: 1
--	---	-----------------	---	--	---------------------------	---	---	------------------	----------------------	--	---------------------------------	----------------