




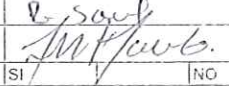

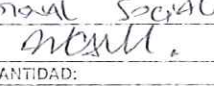



FORMATO			 ALCALDÍA MAYOR DE BOGOTÁ D.C. BOGOTÁ 2019
ACTA DE REUNIÓN CON COMUNIDAD			
CODIGO	PROCESO	VERSION	
FO-SC-14	GESTIÓN SOCIAL Y PARTICIPACIÓN CIUDADANA	2.0	
Contrato No.: IDU 1646 DE 2020		HORA INICIO: 10:30 am	Hoja 1 de 2
FECHA: 11/04/22		HORA DE FINALIZACIÓN: 12:10 pm	Acta N° 38
PROYECTO: "CONSTRUCCION PARA LA ADECUACION AL SISTEMA DE TRANSMILENIO DE LA TRONCAL AVENIDA CIUDAD DE CALI TRAMO 1 ENTRE LA AVENIDA CIRCUNVALAR DEL SUR Y LA AVENIDA MANUEL CEPEDA VARGAS Y OBRAS COMPLEMENTARIAS EN BOGOTÁ D.C." GRUPO 1 "ENTRE LA AVENIDA CIRCUNVALAR DEL SUR Y LA AVENIDA BOSA Y OBRAS ESPECIALES"			
ORDEN DEL DÍA			
- Recorrido Humedal con grupo de restauración			
DESARROLLO DE LA REUNIÓN			
<p>En atención a compromiso, se realiza recorrido con grupo de restauración ecológico de la SOA en áreas del humedal Tibenica, pedía PT 49901, objeto de trabajo de 19 árboles los cuales se encuentran ubicados en este pedía. Se realizó en campo planeo de superposición.</p>			
<p>Ingeniero forestal del centro de interés que geométricamente los árboles se pueden ubicar en la zona sabana entre el límite del humedal y de Tabacón.</p>			
<p>Financiamiento campo de restauración recomienda que es importante garantizar la sobrevivencia de los especímenes, no someter los árboles a competencia espacial.</p> <p>Sugiere elaborar un plano en el que se proyecte el espacio posible a ubicar cada especie con su nombre y distancias entre especímenes.</p>			
<p>Ingeniero ambiental manifiesta su preocupación si los 19 especímenes no se pueden ubicar en el área propuesta, pregunta ¿existe algún otro área del humedal al que se pueda trasladar?, al respecto la Bióloga del grupo de restauración manifiesta que una vez proyectada la actividad en planta se puede definir.</p>			
<p>Administración del humedal manifiesta que el movimiento del crecimiento no se debe hacer hasta que se haga el listado de especímenes.</p>			
<p>Ingeniero forestal pregunta que ¿cuál sería la fecha para que la administración del humedal autorice el ingreso de topografía para actividades.</p> <p>La Administración informa que esta sería aprox para la última - viernes 22 abril (comisión topográfica - inventaria - cartográfico)</p>			

FORMATO			
ACTA DE REUNIÓN CON COMUNIDAD			
CODIGO	PROCESO	VERSION	
FO-SC-14	GESTIÓN SOCIAL Y PARTICIPACIÓN CIUDADANA	2.0	
<p>Respecto a la reunión con la mesa de humedales e información al administrador que el catastro no ha recibido información; en la que el administrador informa que por su parte el catastro al catastro a la Mesa Temática del Humedal Tibernica, la cual este programa de aproximadamente para la última semana del mes de abril de 2022.</p>			
<p>Se evidencia en la zona de zona lugares de replantes, los cuales se pueden cosechar para el huerto programado</p>			
<p>Presentar a detalle los mapas silviculturales e realizar con los 19 árboles proyectados para huerto, e informarlo en las reuniones que la administración del humedal convocará al catastro.</p>			
INQUIETUDES DE LA COMUNIDAD			
<p>Áreas pendientes por cosechar</p>			
<p>1. Área alrededor del futuro crecimiento del humedal</p>			
<p>2. Área alrededor al lavadero al borde de la falda del cerro límite de Surco y Boya (canal Tibernica)</p>			
<p>3. Área alrededor para pertenecer a las viviendas y manzanas de la D4 79A SW.</p>			
<p>4. Área pertenecer a la C1 78 con D4 73 H SW - 74 SW con</p>			
<p>Importante - Catastro elaborar propuesta georreferenciada y radicarlo a la Secretaría de Ambiente con copia al administrador del humedal y a la Concurrencia Paralela del grupo de restauración de la Secretaría.</p>			
<p>* Pivote a la finalización del la acta del día 22 de abril por sugerencia de la Administración del humedal se realizó una reunión virtual notificando el desarrollo de los acuerdos suscritos con registro fotográfico.</p>			

FORMATO			
ACTA DE REUNIÓN CON COMUNIDAD			
CODIGO	PROCESO	VERSION	
FO-SC-14	GESTIÓN SOCIAL Y PARTICIPACIÓN CIUDADANA	2.0	
/			
COMPROMISOS ADQUIRIDOS			
COMPROMISO	RESPONSABLE	FECHA DE CUMPLIMIENTO	
Trazado de canonamiento levantamiento topografico para el traslado de proyectos conectoria Admon humedad a la casa comunitaria.	Centro de Centro de Adm. Hum. del	Abril - 22 Abril - 22 Primeros de abril de 22	
FIRMAS			
NOMBRE	ENTIDAD/CARGO	FIRMA	
Alexandro Callejas Patricia Velasco-Linares	SDA/SER SPA-SER	 	
ELABORÓ		RESPONSABLE	APROBO
NOMBRE	Fla Helytine	Jorge/ma/jos	MARIA CRISTINA Amso
CARGO	R- social	Profesional Social	Profesional Social
FIRMA			
ANEXOS:	SI <input type="checkbox"/> NO <input type="checkbox"/>	TIPO DE ANEXO:	CANTIDAD:

FECHA	11/04/22	TEMA	Reunido grupo de restauración SDA	BARRIO				LOCALIDAD	BORG			
LUGAR	Administración Humedal											
DOCUMENTO												
No. C.C. T.I. C.E.	NÚMERO	NOMBRES Y APELLIDOS	EDAD	ENTIDAD U ORGANIZACIÓN	SEXO	ORIENTACIÓN SEXUAL	GRUPO ÉTNICO	TELÉFONO FIJO O CELULAR	DIRECCIÓN	BARRIO	CORREO ELECTRÓNICO	FIRMA
1		MARIA CRISTINA AMADO	39	CIA	M	/	/					
2		David Vargas Margueta	35	Consejo Ciudadano	H	HT	UA					
3		Sandra Nilena Adams G	38	Consejo Ciudadano	M	HT	UA					
4		Diana Peraza	40	Consejo Ciudadano	M	HT	UA					
5		AWARO DELGADO ANDREA	52	CIA	M	HT	UA					
6		Yesica Quinonez		CIA	F	HT	UA					
7		Julian Gilberto Borsari	38	OID	M	H	US					
8		Raul Molina Jimenez	38	Consejo Ciudadano	H	HT	UA					
9		Zuleida Lariohondo	43	Consejo Ciudadano	M	HT	UA					
10		Stella Garcia M	39	Consejo Ciudadano	M	HT	UA					
11		Patricia Vebulo	40	SDA-SER	F	HT	UA					
12		Alicand'a Calléguas	26	SDA/SER	M	HT	UA					
13												
14												
15												

Sexo: M: Mujer / H: Hombre
 Orientación Sexual: Hm: Homosexual / Ht: Heterosexual / Bi: Bisexual / T: Transexual / I: Intersexual
 Grupo Étnico: N: Ninguno / R: Raizales / A: Afrodescendientes / I: Indígenas / P: Palenqueros(as)/G: Rom
 Tipo Discapacidad: F: Física / V: Visual / A: Auditiva / C: Cognitiva / MU: Múltiple / N: Ninguna

FORMATO REGISTRO FOTOGRÁFICO			 ALCALDÍA MAYOR DE BOGOTÁ D.C. Desarrollo Urbano
CÓDIGO FO-SC-17	PROCESO GESTIÓN SOCIAL Y PARTICIPACIÓN CIUDADANA	VERSION 1.0	

FECHA: 11-04-2022		
LOCALIDAD: BOSA	BARRIO: MANZANARES - PRIMAVERA	DIRECCIÓN: Humedal Tibanica

TEMA: RECORRIDO HUMEDAL TIBANICA- GUPO DE RESTAURACIÓN

