


<b>FORMATO</b>			
<b>ACTA DE REUNIÓN</b>			
<b>CÓDIGO</b> FO-PE-14	<b>PROCESO</b> PLANEACIÓN ESTRATÉGICA	<b>VERSIÓN</b> 5	

<b>FECHA</b>	01/11/2022	<b>HORA INICIO</b>	08:30 a.m.	<b>DURACIÓN (HORAS)</b>	4 Horas	<b>ACTA No.</b>	
<b>ASUNTO</b>	CV7 T3 Virtual Seguimiento a Propuesta de Urbanismo						
<b>CONTRATO /PROYECTO</b>	1368 - Interventoría integral a la actualización, complementación, ajustes de los estudios y diseños existentes, y/o elaboración de los estudios y diseños, para el corredor verde de la carrera 7 desde la calle 93a hasta la calle 200, patio portal calle 200, conexiones operacionales calle 100, calle 170 y demás obras complementarias, en Bogotá D.C.”						
<b>ÁREA RESPONSABLE</b>	Interventoría	<b>Clasificación de la información del documento (No marque opción para información pública)</b>				<input checked="" type="checkbox"/> Uso Interno. <input type="checkbox"/> Clasificada. <input type="checkbox"/> Reservada.	

ASISTENTES			
Nombre	Área / Entidad	Cargo/Tipo de vinculación	Firma
David Cantor	Interventoría	Coordinador	
Eldemira Suárez	Consultoría	Directora	
Rosa Milena Suárez	IDU	Supervisora	

**Nota: Se adjunta la lista de asistencia.**


TEMAS
DESARROLLO

Se da inicio a la mesa de trabajo comentando:

El IDU manifiesta inconformidad frente a la inasistencia del especialista de urbanismo Arq. Leonardo Larrarte a la mesa de trabajo, la cual fue convocada con varios días de anticipación desde el 21 de octubre. El IDU solicita a la coordinación el proyecto, presentar el balance del estado de las aprobaciones para los paquetes de construcción 1, 2.

El especialista social del IDU presenta el recorrido del Tramo:

- Sistema de Jardines y paisaje:
  - Parques con jardines cll 93ª con cra 7ma.
  - Espacios de encuentro, pero controlar la aparición de vendedores informales.
  - Espacio público blando.
- Conectividad ambiental, quebradas y cerros:
  - Integrar el parque el Virrey ecológicamente. No debe ser endurecido en ninguna parte, es bosques urbanos, ninguna zona verde esta subutilizada.
  - Hacer visible las quebradas sobre la carrera sétima.
  - Manejo de raíces de los árboles.
  - Pasos aéreos o subterráneos para animales.

<b>FORMATO</b>			
<b>ACTA DE REUNIÓN</b>			
<b>CÓDIGO</b> FO-PE-14	<b>PROCESO</b> PLANEACIÓN ESTRATÉGICA	<b>VERSIÓN</b> 5	

### DESARROLLO


- Vocación de los espacios: Mejora de los ángulos de los andenes, ya que no cuentan con alineación para las personas en condición de discapacidad.
- Movilidad: Mejorar andenes al oriente y occidente- desniveles – movilidad.
- Bienes de interés cultural: Conectar los bienes de interés cultural- integración al proyecto – museo el chico.

El especialista del IDU indica que se coordinara con Tramo 2 el tema del tráfico, debido a que empieza el carril del servicio en el costado occidental y es una de las preocupaciones de la comunidad, por el tiempo de recorrido, las salidas y entradas del viaje.

- Algunas de las preocupaciones de la comunidad son:
  - La calle 109. La comunidad de Santa Ana realizó un derecho de petición con el frente de la 109 a la 112.
  - Manifiestan que no quieren que las tres calles tengan salida directa a la carrera 7ma, la comunidad se mantiene en conservar el centro de pino, se les indico que se van a modificar, se espera tener una reunión para mostrar los cambios: El Espacio de la virgen, la plazoleta frente a la 109. La comunidad genera una Inquietud acerca de si se va a retirar la portería, el diseño de la alameda entre la olímpica y hacienda santa bárbara, ¿Cómo es el manejo del canal del río molinos?, Sobre la calle 112, entre la 109 y 112 son casas con frentes pacificados en el lado oriental.
  - La comunidad manifestó querer modificar la estación de Transmilenio, se les comunico que no es posible.
  - La 116 plazoleta de Romi, como se integra y cómo se llevarán a cabo las ventas ambulantes, la comunidad propone una plazoleta para ubicar a los artesanos, trasladar la actividad.
  - Los giros y conexiones ¿se mantendrán o se cambiarán? La preocupación principal es cómo llegar a la casa.
  - El especialista del IDU indica que se ha trabajado con las comunidades de unicerros, todo el espacio de la calle 127; su nuevo cruce y el uso de los predios en el costado sur occidental, cómo quedara el movimiento peatonal y vehicular.
  - Se tiene claro que no hay intervención sobre el colegio femenino.
  - Con relación a la calle 147 se llevó a cabo una reunión donde la comunidad tiene claro que van a perder parte de su colegio.
  - Con relación a la vocación de espacios, el manejo y mantenimiento de los predios. El cruce seguro de la protección de los estudiantes en el cruce de la calle 183; integración de los parques.

El especialista del IDU indica que máximo hasta la primera semana de diciembre se debe llevar a cabo una reunión con la comunidad.

Mauricio Rico solicita programar la presentación del proyecto a la comunidad: i) Museo del chico Cl93A-100, ii) Cl 109 Santa Ana (virgen, arbustos, Romi, iii) Cl 116 Centro Fundacional, iv) Cl 127-153 (plan parcial contador, Palatino), v) Plazoleta La Mariposa y Santa Cecilia, y vi) Cl 170-Codito-Servitá. Durante el comité social se programarán estas reuniones, en la primera semana de noviembre.

FORMATO			
ACTA DE REUNIÓN			
CÓDIGO	PROCESO	VERSIÓN	
FO-PE-14	PLANEACIÓN ESTRATÉGICA	5	

### DESARROLLO

A partir del 02 de noviembre se inicia con tramo 2, luego con tramo 3. Para poder cerrar el tema social.

El coordinador de la Interventoría indica que el esquema general de paquete 1 y 2 se encuentran en revisión la versión 2 desde el 21 de octubre del 2022 y se espera concepto por parte de la Interventoría el 1 de noviembre.

Se le Solicito al Consultor de incluir las líneas de los planes parciales, ajustar cotas de las esquinas u, la boca calles, inclusión de los SUDS, nomenclaturas, modificación de textos, redacción de notas, entre otras.


- La supervisora del IDU manifestó la preocupación en cuanto a que se este entendiendo de manera diferente el proyecto, por lo tanto, se generara una reunión para armonizar los conceptos en referencia al anexo técnico del contrato.

El Consultor realiza intervención comentando acerca de hacer franjas de protección ambiental no se consideran antejardines. La supervisora del IDU programará una reunión para darle claridad al tema.

El Consultor presenta los perfiles desde la calle 200, conjunto al especialista de la Interventoría se genera la preocupación de la esquina Nor- occidental en cuanto a intersección de plan parcial número 14. Esta mediando por una parte del Bien de interés cultural, la línea de límite de la reserva forestal de los cerros orientales, el cual se ha trabajado en armonización con los otros componentes relacionados. El límite de la calzada actual se llega con los diseños, están integradas las luminarias, los mobiliarios urbanos, las cajas eléctricas, y demás.

Algunas de las características del diseño urbano son:

- Los materiales, el cuadro de convenciones se ha tomado como base la matriz de materiales que se recibió por parte del IDU: Tableta prefabricada color arena, pisos en piedra muñeca, concreto de tráfico vehicular marrón claro, rodadura de la bicicleta marrón claro, pasos permeables de color arena, coberturas vegetales de acuerdo al componente de paisajístico, confinamiento arena ocre, varios tipos de rampa; entre otros materiales.
- Para el paisajismo se incorporo las especies lecho macho, liriope y filodendro.
- Falta definir la obra para el del Box Culvert de canal Tibabita.
- Falta indicar las maniobras en caso de contingencia.
- La arborización respecto la red matriz puede tener interferencias las cuales se pueden presentar en el paquete tres y cuatro, se requiere solucionar.
- Reserva forestal hacia el oriente, el límite de intervención esta respecto a la calzada actual.

<b>FORMATO</b>			
<b>ACTA DE REUNIÓN</b>			
<b>CÓDIGO</b> FO-PE-14	<b>PROCESO</b> PLANEACIÓN ESTRATÉGICA	<b>VERSIÓN</b> 5	

### DESARROLLO


- Manejo de las topografías de cada uno de los sitios y su comportamiento son identificados por el especialista Estructural.
- Para los predios se propone instalar un muro de contención el cual protegerá a los predios y al peatón.
- En el perfil se diseña un Talud que cumple la norma pasando al predio llegando a un nivel normal del andén del Surtimax.
- Para el paquete 2 en la zona de oportunidad se propone en el costado occidental el detalle específico, se tiene la zona de agricultura urbana que esta en la parte superior, el puente peatonal se debe revisar con los especialistas sociales para el cruce en la calle 182.
- La red matriz no debería tener algún problema ya que se está calcando lo más posible las características actuales del terreno.
- El Bien de Interés Cultural está ubicado en la Av. Alberto Ileras Camargo calle 175, está afectando la edificación del conjunto que tiene un cerramiento en muro. Se esta reemplazando con el mismo límite del contrato 1073 del 2016.  
En el costado oriental se tiene una franja de protección forestal, en la siguiente calle se tiene un cerramiento del colegio Claustro Moderno.
- La cicloruta va a nivel de la calzada de la vía, el IDU solicita revisar paso peatonal.
- Con relación a la iglesia San Juan Bosco se pretende evitar que afecte el Bien de Interés Cultural. No se realizó alguna intervención en la plazoleta; se está adecuando al borde existente.
- Se siguen realizando ajustes técnicos para darle cierre al diseño social.
- Hacienda Servitá: Es un bien de interés cultural; llega al borde de lo propuesto por el consultor.
- Se propone hacer una serie de gaviones acompañados por una vegetación, ya que los Talud existentes no permiten un aprovechamiento visual del proyecto.
- Se propone tocar los andenes para generar un espacio público que se conecte con la plazoleta de la mariposa.
- Hay que garantizar cruces seguros al peatón.

Con base en la presentación, el IDU solicita al consultor revisar:

1. Solución de las salidas en evento de contingencia del Carril BRT, y presentar en el diseño urbano le despiece del segregador.
2. La solución del paso peatonal a nivel en la Calle 182.
3. El IDU indica que las propuestas de intervención en bordes BIC requiere el anuncio de los propietarios de los predios y viabilizar con el IDPC las propuestas elaboradas para Banco Popular y Villa Servitá.
4. El IDU solicita al Consultor revisar.
4. El IDU solicita revisar el cruce peatonal en la plazoleta la mariposa.
5. El IDU solicita al consultor asegurar la coordinación técnica con redes húmedas para los drenajes del espacio público y actualizar las soluciones del empalme con Calle 134.
6. Martha Fajardo indica que se llevará a cabo el taller verde para el sello de tecnologías con el JBB, SDA, consultorías e interventoría y especialistas ambientales y forestales, el cual se informará de manera oportuna.
7. El IDU solicita a la interventoría revisar lo señalado anteriormente.

Características que hace falta incorporar o ajustar al diseño:

- Tipologías de separadores.
- Toperoles acceso a la estación.
- Convenciones.
- Barreras vehiculares.

FORMATO			
ACTA DE REUNIÓN			
CÓDIGO	PROCESO	VERSIÓN	
FO-PE-14	PLANEACIÓN ESTRATÉGICA	5	

DESARROLLO
<ul style="list-style-type: none"> <li>- Barreras peatón calzada.</li> <li>- Paso peatonal semaforizado – 102.</li> <li>- Limpieza de fachada en el presupuesto.</li> </ul> <ul style="list-style-type: none"> <li>• Cartilla “Sellos CV7” Proyecto integral y características especiales: Se ha ido consolidando una matriz en armonización desde el IDU, prefactibilidad; reconociendo la interacción del peatón y el paisaje.</li> </ul> <ul style="list-style-type: none"> <li>- Calzada BRT a lo largo del corredor.</li> <li>- Concreto hidráulico color ocre.</li> <li>- Carril mixto fuera de estación, color natural gris.</li> <li>- Bocalles con concreto hidráulico estampado, color ocre, texturizado tipo losa.</li> <li>- Acceso a las estaciones concreto hidráulico estampado color tipo arena losa.</li> <li>- Cicloruta color ocre.</li> <li>- Andenes, plazoletas y listones en concreto.</li> <li>- Se continúa presentando las características de los materiales y los elementos mobiliarios especiales del diseño.</li> </ul> <p>Martha Fajardo, felicita al grupo consultor por el logro de la inserción de las determinantes de diseño del Corredor Verde, y presenta el resumen de los acuerdos logrados para la definición de materialidad unificada para los tres tramos del Corredor Verde.</p> <p>Juan Pablo Caicedo indica la necesidad de realizar a la coordinación con la Dirección Técnica de Predios respecto a la línea de intervención del proyecto.</p>

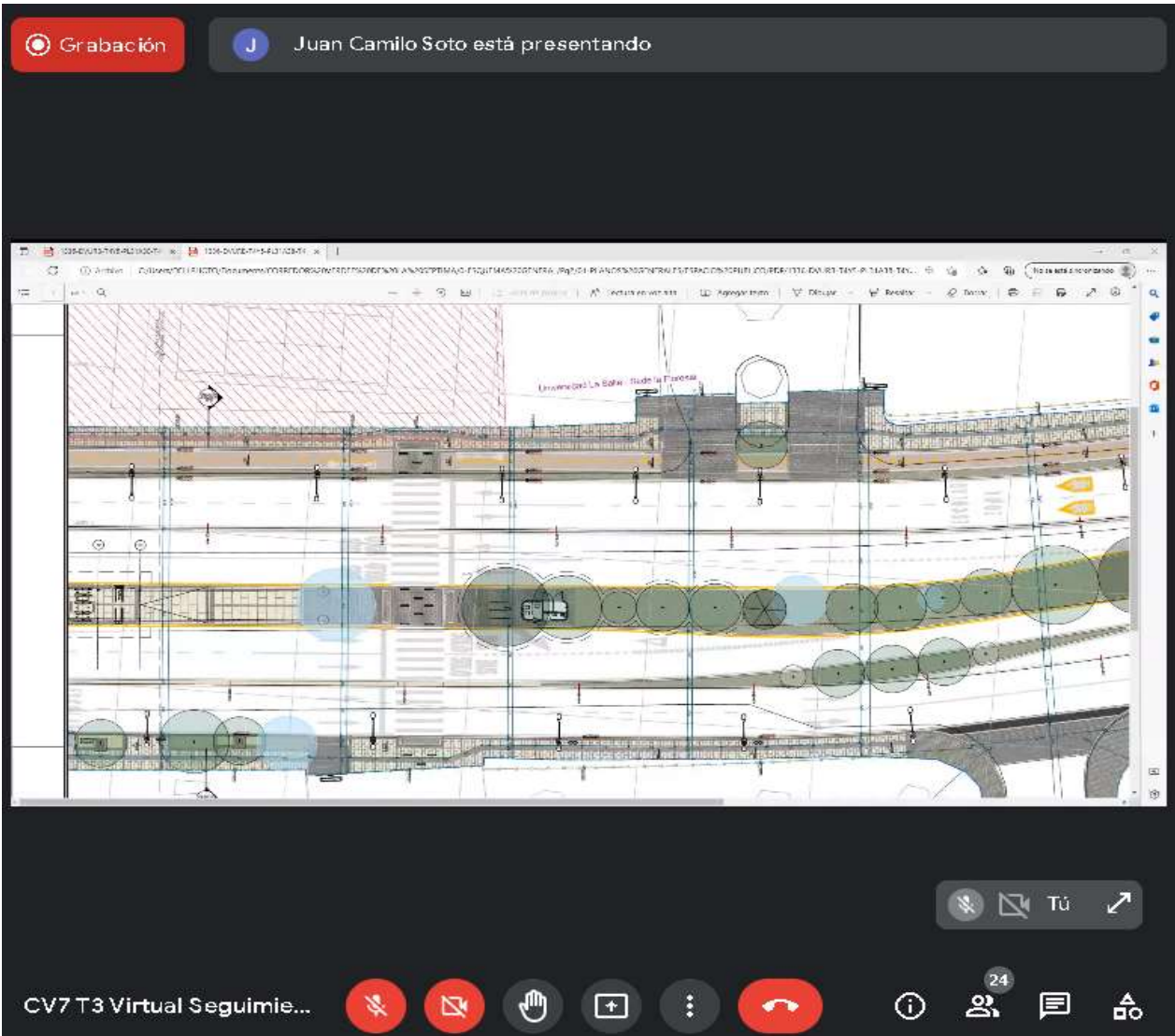
COMPROMISOS PACTADOS		
Descripción	Responsable	Fecha de Entrega
Envío de la cartilla	IDU	4 de noviembre
Cita de ante jardines	IDU	2 de noviembre
Revisión del esquema	Interventoría	1 de noviembre
Reunión contractual para el alcance del anexo técnico	IDU	Antes del 11 de noviembre
No	Nombre del Anexo: (documento/CD/Listas de asistencia)	Folios
1	CV7 T3 Virtual Seguimiento A Propuesta De Urbanismo. 01 DE NOVIEMBRE DEL 2022	5
2	Listado de asistencia.	1
3	Registro fotográfico.	1

# FORMATO


## ACTA DE REUNIÓN

### REGISTRO FOTOGRÁFICO

<b>FORMATO</b>		
<b>ACTA DE REUNIÓN</b>		
<b>CÓDIGO</b> FO-PE-14	<b>PROCESO</b> PLANEACIÓN ESTRATÉGICA	<b>VERSIÓN</b> 5



### LISTA DE ASISTENCIA

FORMATO					
ACTA DE REUNIÓN					
CÓDIGO FO-PE-14	PROCESO PLANEACIÓN ESTRATÉGICA			VERSIÓN 5	
Marca temporal	Nombres y Apellidos	Correo electrónico	Teléfono	Entidad y/o dependencia	Cargo
1/11/2022 8:41:52	Mauricio Alexander Peña	Subgerencia@vialtop.com	3125836122	Topografía interventoria	Topógrafo
1/11/2022 8:42:01	Juan Camilo Soto Chaguala	juansoto@gocsa.es	3118059777	Goc	arquitecto de apoyo
1/11/2022 8:42:22	Anna Maria Cereghino	anna.cere@hotmail.com	31334313831	GOC	Paisajista
1/11/2022 8:45:45	Andrea Paola Suarez	andreapaolasuarez@gmail.com	3183195325	Especialista Forestal -Interventoria	Especialista Forestal -Interventoria
1/11/2022 8:45:52	Carlos Jaime Puerta D	c.jpuertad@gmail.com	3043289290	CPTA Artificial	Especialista Hidraulico
1/11/2022 8:57:22	MARTHA FAJARDO P	mfajardo@grupoverdeltda.com	3153599416	IDU	SERVICIOS PROFESIONALES URBANO PAISAJISTICOS
1/11/2022 9:46:22	JULIO CESAR MANRIQUE YEPES	julio.manrique@idu.gov.co	3103494156	IDU/DTP	Ingeniero en Redes Hidrosanitarias
1/11/2022 10:12:27	Sergio Aguilar	seraguilar98@gmail.com	+573197529411	GOC	Arquitecto-Paisaje
1/11/2022 10:13:02	SARA LOTERSTEIN	sara.loterstein@idu.gov.co	3115890192	IDU - DTP	Urbanismo
1/11/2022 10:13:09	Edelmira Suárez Sepúlveda	edelmirasuarez@gocsa.es	3203125938	Consortio CPS-GOC 2021	Dirección de Consultoría
1/11/2022 10:14:10	Juan Pablo Caicedo	juan.caicedo@idu.gov.co	3214519928	IDU	Gerente CV7
1/11/2022 10:15:15	Sergio Balbás Gómez	sergiobalbas@gocsa.es	+34644503886	sergiobalbas@gocsa.es	Esp. Diseño Geométrico
1/11/2022 10:17:37	Alejandro Mora Uscategui	a.mora@evb-consultores.com.co	3108335472	Consultoría	Especialista hidráulico - Coordinador
1/11/2022 10:28:17	Hugo Ferney Martínez Patiño	hferchoi85@gmail.com	3174801678	CPS-GOC	Especialista Forestal
1/11/2022 11:03:50	Milena Suarez	rosa.suarez@idu.gov.co	3214787227	IDU SGDU	Coordinación Técnica
1/11/2022 11:55:01	Juan Guillermo Jiménez	guillermo.jimenez@idu.gov.co	3102015972	IDU OGA	Forestal

## Control de Versiones

Versión	Fecha	Descripción Modificación	Folios
5	2020-01-24	Ajuste de estilo y diagramación, automatización del formato y aplicación de la clasificación del documento siguiendo los parámetros del SIGA y el SGSI.	2

<b>FORMATO</b>			
<b>ACTA DE REUNIÓN</b>			
<b>CÓDIGO</b> <b>FO-PE-14</b>	<b>PROCESO</b> <b>PLANEACIÓN ESTRATÉGICA</b>	<b>VERSIÓN</b> <b>5</b>	

Versión	Fecha	Descripción Modificación	Folios
4	7/12/2012	Ajuste formato	2
3	2/1/2010	Ajuste logos	2
2	2/8/209	Ajuste imagen	2
1	2/2/2008	Versión inicial del documento	2

El documento original ha sido aprobado mediante el SID (Sistema Información Documentada del IDU). La autenticidad puede ser verificada a través del código



<b>Participaron en la elaboración<sup>1</sup></b>	<b>Addy Andrea Rodríguez Andrade, STRF / Carlos Fernando Campos Sosa, OAP / Sandra Julia Bolaños Calderón, SGI /</b>
<b>Validado por</b>	<b>Isauro Cabrera Vega, OAP Validado el 2020-01-24</b>
<b>Revisado por</b>	<b>Isauro Cabrera Vega, OAP Revisado el 2020-01-24</b>
<b>Aprobado por</b>	<b>Isauro Cabrera Vega, OAP Aprobado el 2020-01-24</b>

<sup>1</sup>El alcance de participación en la elaboración de este documento corresponde a las funciones del área que representan