



| | | | |
|--|---|--|---|
|  CONSORCIO CANAL CÓRDOBA M.I. | CONTRATO IDU 1650 DE 2019 | INFORME RECORRIDO REDES ERRADAS |  ALCALDÍA MAYOR DE BOGOTÁ D.C. <small>Instituto</small> Desarrollo Urbano |
| | INFORME RECORRIDOS REDES ERRADAS | | |
| ESTUDIOS, DISEÑOS Y CONSTRUCCIÓN DE INFRAESTRUCTURA PEATONAL Y CICLORRUTAS EN EL CORREDOR AMBIENTAL LOCALIZADO EN EL CANAL CÓRDOBA ENTRE CALLE 129 Y CALLE 170 EN LA CIUDAD DE BOGOTÁ D.C | | | |



**ALCALDÍA MAYOR
DE BOGOTÁ D.C.**

Instituto
Desarrollo Urbano

**ESTUDIOS, DISEÑOS Y CONSTRUCCIÓN DE INFRAESTRUCTURA PEATONAL Y
CICLORRUTAS EN EL CORREDOR AMBIENTAL LOCALIZADO EN EL CANAL
CÓRDOBA ENTRE CALLE 129 Y CALLE 170 EN LA CIUDAD DE BOGOTÁ D.C.**

CONTRATO IDU 1650 DE 2019

RECORRIDOS CONEXIONES ERRADAS

CONSORCIO CANAL CÓRDOBA M.I.

CONTRATO DE INTERVENTORÍA: IDU 1652 DE 2019

INTERVENTOR: CONSORCIO SAN RAFAEL

2021-06-23





| | | | |
|--|---|--|---|
|  CONSORCIO CANAL CÓRDOBA M.I | CONTRATO IDU 1650 DE 2019 | INFORME RECORRIDO REDES ERRADAS |  ALCALDÍA MAYOR DE BOGOTÁ D.C. <small>Instituto</small> Desarrollo Urbano |
| | INFORME RECORRIDOS REDES ERRADAS | | |
| ESTUDIOS, DISEÑOS Y CONSTRUCCIÓN DE INFRAESTRUCTURA PEATONAL Y CICLORRUTAS EN EL CORREDOR AMBIENTAL LOCALIZADO EN EL CANAL CÓRDOBA ENTRE CALLE 129 Y CALLE 170 EN LA CIUDAD DE BOGOTÁ D.C | | | |



TABLA DE CONTENIDO

| | | |
|-----------|--|-----------|
| 1. | Objetivo | 6 |
| 2. | Justificación | 7 |
| 2.1. | Desarrollo del recorrido | 9 |
| 2.1.1. | Pozo 84 Calle 129 – Cra 53D..... | 9 |
| 2.1.2. | Pozo 85 Calle 129 – Cra 55..... | 10 |
| 2.1.3. | Pozo Calle 137 – Cra 55 -34 | 11 |
| 2.1.4. | Pozo ubicado en la Calle 137 – Cra 55A | 12 |
| 3. | CONCLUSIONES..... | 13 |

| | | | |
|--|---|--|--|
|  CONSORCIO CANAL CÓRDOBA M.I | CONTRATO IDU 1650 DE 2019 | INFORME RECORRIDO REDES ERRADAS |  ALCALDIA MAYOR DE BOGOTÁ D.C. <small>Instituto</small> Desarrollo Urbano |
| | INFORME RECORRIDOS REDES ERRADAS | | |
| ESTUDIOS, DISEÑOS Y CONSTRUCCIÓN DE INFRAESTRUCTURA PEATONAL Y CICLORRUTAS EN EL CORREDOR AMBIENTAL LOCALIZADO EN EL CANAL CÓRDOBA ENTRE CALLE 129 Y CALLE 170 EN LA CIUDAD DE BOGOTÁ D.C | | | |



ÍNDICE DE TABLAS

| | |
|---|----------|
| Tabla 1. <i>Conexión errada en área de influencia del proyecto</i> | 8 |
|---|----------|

| | | | |
|--|---|--|---|
|  CONSORCIO CANAL CÓRDOBA M.I | CONTRATO IDU 1650 DE 2019 | INFORME RECORRIDO REDES ERRADAS |  ALCALDÍA MAYOR DE BOGOTÁ D.C. <small>Instituto</small> Desarrollo Urbano |
| | INFORME RECORRIDOS REDES ERRADAS | | |
| ESTUDIOS, DISEÑOS Y CONSTRUCCIÓN DE INFRAESTRUCTURA PEATONAL Y CICLORRUTAS EN EL CORREDOR AMBIENTAL LOCALIZADO EN EL CANAL CÓRDOBA ENTRE CALLE 129 Y CALLE 170 EN LA CIUDAD DE BOGOTÁ D.C | | | |



ÍNDICE DE IMAGENES

| | |
|--|----|
| Imagen 1. <i>Conexiones erradas al interior de predios privados.</i> | 8 |
| Imagen 2. <i>Registro fotográfico pozo 84 calle 129 # 53D.</i> | 10 |
| Imagen 3. <i>Registro fotográfico pozo 85 calle 129 # 55.</i> | 10 |
| Imagen 3. <i>Registro fotográfico pozo ubicado en la calle calle 137 # 55.</i> | 11 |
| Imagen 3. <i>Registro fotográfico pozo ubicado en la calle 137 # 55^a.</i> | 12 |

| | | | |
|--|---|--|--|
|  CONSORCIO CANAL CÓRDOBA M.I | CONTRATO IDU 1650 DE 2019 | INFORME RECORRIDO REDES ERRADAS |  ALCALDÍA MAYOR DE BOGOTÁ D.C. <small>Instituto</small> Desarrollo Urbano |
| | INFORME RECORRIDOS REDES ERRADAS | | |
| ESTUDIOS, DISEÑOS Y CONSTRUCCIÓN DE INFRAESTRUCTURA PEATONAL Y CICLORRUTAS EN EL CORREDOR AMBIENTAL LOCALIZADO EN EL CANAL CÓRDOBA ENTRE CALLE 129 Y CALLE 170 EN LA CIUDAD DE BOGOTÁ D.C | | | |

ÍNDICE DE ANEXOS

| ANEXO No. | DESCRIPCIÓN | PAG |
|-----------|---|---------|
| 1 | COMUNICADO 20202250459201 DEL IDU - Derecho de petición de Información a la EABB - el 17 de julio de 2020 | DIGITAL |
| 2 | COMUNICADO 2551001-S-2020-176850 de la EAAB – Respuesta al derecho de petición del IDU - el 28 de julio de 2020 | DIGITAL |
| 3 | ACTA DE REUNION IDU No 75-A – Recorrido conexiones erradas Canal Córdoba – el 7 de noviembre de 2020 | DIGITAL |
| 4 | ACTA DE REUNION IDU No 226 – Recorrido identificación descargas Canal Córdoba – el 24 de febrero de 2021 | DIGITAL |
| 5 | ACTA DE REUNION IDU No 238 – Recorrido identificación descargas Canal Córdoba – el 10 de marzo de 2021 | DIGITAL |

| | | | |
|--|---|--|--|
|  CONSORCIO CANAL CÓRDOBA M.I | CONTRATO IDU 1650 DE 2019 | INFORME RECORRIDO REDES ERRADAS |  ALCALDÍA MAYOR DE BOGOTÁ D.C. <small>Instituto</small> Desarrollo Urbano |
| | INFORME RECORRIDOS REDES ERRADAS | | |
| ESTUDIOS, DISEÑOS Y CONSTRUCCIÓN DE INFRAESTRUCTURA PEATONAL Y CICLORRUTAS EN EL CORREDOR AMBIENTAL LOCALIZADO EN EL CANAL CÓRDOBA ENTRE CALLE 129 Y CALLE 170 EN LA CIUDAD DE BOGOTÁ D.C | | | |

1. OBJETIVO



De acuerdo con las distintas inconformidades manifestadas por la comunidad aledaña al Canal Córdoba, respecto a malos olores que expide el Canal, se realizaran unos recorridos con el fin de poder identificar las conexiones erradas situadas en el área de influencia del proyecto y con la correcta gestión interinstitucional garantizar la atención de las necesidades de la comunidad.



**ALCALDÍA MAYOR
DE BOGOTÁ D.C.**

Instituto

Desarrollo Urbano

| | | | |
|--|---|--|---|
|  CONSORCIO CANAL CÓRDOBA M.I | CONTRATO IDU 1650 DE 2019 | INFORME RECORRIDO REDES ERRADAS |  ALCALDÍA MAYOR DE BOGOTÁ D.C. <small>Instituto</small> Desarrollo Urbano |
| | INFORME RECORRIDOS REDES ERRADAS | | |
| ESTUDIOS, DISEÑOS Y CONSTRUCCIÓN DE INFRAESTRUCTURA PEATONAL Y CICLORRUTAS EN EL CORREDOR AMBIENTAL LOCALIZADO EN EL CANAL CÓRDOBA ENTRE CALLE 129 Y CALLE 170 EN LA CIUDAD DE BOGOTÁ D.C | | | |

2. JUSTIFICACIÓN

Con base en el comunicado 2551001-S-2020-146850 de la EAAB del día 28 de julio de 2020, en el cual da respuesta al comunicado IDU 20202250459201 (Derecho de petición de Información) del 17 de julio, por el cual se solicita a la EAAB información de los planes y proyectos para la atención a las conexiones erradas que tienen vertimiento en el canal Córdoba.

Con base en esta información el Consorcio San Rafael interventoría del proyecto “ESTUDIOS, DISEÑOS Y CONSTRUCCIÓN DE INFRAESTRUCTURA PEATONAL Y CICLORRUTAS EN EL CORREDOR AMBIENTAL LOCALIZADO EN EL CANAL CÓRDOBA ENTRE CALLE 129 Y CALLE 170 EN LA CIUDAD DE BOGOTÁ D.C”, solicita recorrido a al Consorcio Canal Córdoba consultoría del proyecto, para hacer una revisión de las conexiones erradas dado que en el comunicado emitido por la EAAB se estipulan doce conexiones erradas que están situadas al interior de predios privados y que son responsabilidad del propietario.

Este recorrido se solicita debido a las diferentes quejas recibidas por parte de la comunidad, a los malos olores que se perciben a lo largo Canal Cordoba.

El recorrido se realizo el día 7 de octubre de 2020, con Acta No 75A la cual se anexa, en donde se inspeccionaron las direcciones que estan relacionadas en el siguiente imagen:




| | | | |
|--|---|--|---|
|  CONSORCIO CANAL CÓRDOBA M.I. | CONTRATO IDU 1650 DE 2019 | INFORME RECORRIDO REDES ERRADAS |  ALCALDÍA MAYOR DE BOGOTÁ D.C. Instituto Desarrollo Urbano |
| | INFORME RECORRIDOS REDES ERRADAS | | |
| ESTUDIOS, DISEÑOS Y CONSTRUCCIÓN DE INFRAESTRUCTURA PEATONAL Y CICLORRUTAS EN EL CORREDOR AMBIENTAL LOCALIZADO EN EL CANAL CÓRDOBA ENTRE CALLE 129 Y CALLE 170 EN LA CIUDAD DE BOGOTÁ D.C | | | |

Imagen 1. Conexiones erradas al interior de predios privados.

| | | | | |
|----|----------|---------------|------------------------------|------------|
| 82 | CEZ10083 | CL 160 64 11 | Doméstico - Uniusuario | Verificada |
| 83 | CEZ10084 | TV 77 162 55 | No Doméstico - Institucional | Verificada |
| 84 | CEZ10212 | CL 129 53D-08 | Doméstico - Uniusuario | Verificada |
| 85 | CEZ10213 | CL 129 55 02 | Doméstico - Uniusuario | Verificada |

Las doce (12) conexiones erradas que se encuentran en estado verificada, corresponden a conexiones al interior de predios privados, donde es responsabilidad del propietario del predio realizar la respectiva corrección.


| | | | | |
|----|----------|----------------|--------------------------|------------|
| 74 | CEZ10028 | CL 137 55 34 | Doméstico - Uniusuario | Verificada |
| 75 | CEZ10067 | CL 152B 73B 55 | Doméstico - Uniusuario | Verificada |
| 76 | CEZ10068 | CL 152B 73B 51 | Doméstico - Uniusuario | Verificada |
| 77 | CEZ10070 | CL 152 58C 50 | Doméstico - Uniusuario | Verificada |
| 78 | CEZ10071 | CR 59 152B 79 | No Doméstico - Comercial | Verificada |
| 79 | CEZ10072 | CL 152B 59 17 | Doméstico - Uniusuario | Verificada |
| 80 | CEZ10073 | CR 58 151 31 | Doméstico - Uniusuario | Verificada |
| 81 | CEZ10080 | CL 152A 46 15 | Doméstico - Uniusuario | Verificada |




SC701-1

Av. Calle 24 # 37-15. Código Postal: 111321.
PBX: (571) 3447000. www.acueducto.com.co
Bogotá D.C. - Colombia

MPFD0801F02-04







Fuente: Comunicado 2551001-S-2020-146850

Cabe resaltar que no todos están en el área de influencia del proyecto, es decir, para el desarrollo del recorrido solamente se van a tener en cuentas las conexiones erradas ubicadas en el área de influencia del proyecto, las cuales son:

Tabla 1. Conexión errada en área de influencia del proyecto

| | |
|--------------------|------------------------|
| ID Conexión Errada | Dirección del predio |
| 77 | Calle 152 – Cra 58C-50 |

| | | | |
|--|----------------------------------|---------------------------------|--|
|  CONSORCIO CANAL CÓRDOBA M.I. | CONTRATO IDU 1650 DE 2019 | INFORME RECORRIDO REDES ERRADAS |  ALCALDÍA MAYOR DE BOGOTÁ D.C. Instituto Desarrollo Urbano |
| | INFORME RECORRIDOS REDES ERRADAS | | |
| ESTUDIOS, DISEÑOS Y CONSTRUCCIÓN DE INFRAESTRUCTURA PEATONAL Y CICLORRUTAS EN EL CORREDOR AMBIENTAL LOCALIZADO EN EL CANAL CÓRDOBA ENTRE CALLE 129 Y CALLE 170 EN LA CIUDAD DE BOGOTÁ D.C | | | |

| | |
|----|------------------------|
| 81 | Calle 152A – Cra 46 15 |
| 84 | Calle 129 – Cra 53D 08 |
| 85 | Calle 129 – Cra 55 02 |

Fuente: Consorcio Canal Córdoba MI, 2020

2. Desarrollo del recorrido

Dando cumplimiento a la solicitud de interventoría el día 7 de octubre de 2020 se realiza recorrido con el equipo de interventoría consorcio San Rafael y el equipo de consultoría Consorcio Canal Córdoba para inspeccionar e identificar los pozos de inspección que están en el área de influencia y que tienen vertimientos inadecuados en el canal Córdoba.

2.1.1. Pozo 84 - Calle 129 – Cra 53D 08

Cómo se puede evidenciar en el registro fotográfico de la inspección se denota que hay una conexión errada al pozo.

Esta conexión fue la única que se evidenció y al parecer es de la sala de ventas que está ubicada en la dirección indicada.




| | | | |
|--|---|--|---|
|  CONSORCIO CANAL CÓRDOBA M.I. | CONTRATO IDU 1650 DE 2019 | INFORME RECORRIDO REDES ERRADAS |  ALCALDÍA MAYOR DE BOGOTÁ D.C. Instituto Desarrollo Urbano |
| | INFORME RECORRIDOS REDES ERRADAS | | |
| ESTUDIOS, DISEÑOS Y CONSTRUCCIÓN DE INFRAESTRUCTURA PEATONAL Y CICLORRUTAS EN EL CORREDOR AMBIENTAL LOCALIZADO EN EL CANAL CÓRDOBA ENTRE CALLE 129 Y CALLE 170 EN LA CIUDAD DE BOGOTÁ D.C | | | |

Imagen 2. Registro fotográfico - Pozo 84 calle 129 # 53D 08






Fuente: Consorcio Canal Córdoba MI, 2020

2.1.2. Pozo 85 - Calle 129 – Cra. 55 02

En este pozo y dirección no se observa ninguna conexión errada.

Imagen 3. Registro fotográfico pozo 85 calle 129 # 55 02



| | | | |
|--|---|--|---|
|  CONSORCIO CANAL CÓRDOBA M.I. | CONTRATO IDU 1650 DE 2019 | INFORME RECORRIDO REDES ERRADAS |  ALCALDÍA MAYOR DE BOGOTÁ D.C. Instituto Desarrollo Urbano |
| | INFORME RECORRIDOS REDES ERRADAS | | |
| ESTUDIOS, DISEÑOS Y CONSTRUCCIÓN DE INFRAESTRUCTURA PEATONAL Y CICLORRUTAS EN EL CORREDOR AMBIENTAL LOCALIZADO EN EL CANAL CÓRDOBA ENTRE CALLE 129 Y CALLE 170 EN LA CIUDAD DE BOGOTÁ D.C | | | |





Fuente: Consorcio Canal Córdoba MI, 2020

2.1.3. Pozo 74 - Calle 137 – Cra. 55 -34

Imagen 4. Registro fotográfico pozo 74 ubicado en la calle 137 # 55 34



| | | | |
|--|---|--|--|
|  CONSORCIO CANAL CÓRDOBA M.I. | CONTRATO IDU 1650 DE 2019 | INFORME RECORRIDO REDES ERRADAS |  ALCALDÍA MAYOR DE BOGOTÁ D.C. Instituto Desarrollo Urbano |
| | INFORME RECORRIDOS REDES ERRADAS | | |
| ESTUDIOS, DISEÑOS Y CONSTRUCCIÓN DE INFRAESTRUCTURA PEATONAL Y CICLORRUTAS EN EL CORREDOR AMBIENTAL LOCALIZADO EN EL CANAL CÓRDOBA ENTRE CALLE 129 Y CALLE 170 EN LA CIUDAD DE BOGOTÁ D.C | | | |

2.1.4. Pozo ubicado en la Calle 137 – Cra 55A

No hay acceso al pozo de inspección y se evidencia que las conexiones existentes en la dirección indicada son redes nuevas.



Imagen 4. Registro fotográfico pozo ubicado en la calle 137 # 55ª.



3. Recorridos IDU, EAAB, SDA, Consultoría, Interventoría y Veeduría.

Posteriormente se realizaron dos recorridos con la asistencia de la EAAB, SDA, IDU, Consultoría e Interventoría y Veeduría Ciudadana, el primero de la calle 129 hasta la calle 138, realizado el 24 de febrero de 2021, actividad que quedo consignado en el Acta No 226 la cual se anexa, y el segundo desde la calle 138 hasta la calle 153, el 10 de marzo de 2021 actividad que quedo consignado con Acta No 238 la cual se anexa.

Quedo pendiente el ultimo recorrido que va desde la calle 153 a la calle 170., para abarcar lo correspondiente al proyecto de la ciclorruta que va desde la 129 hasta la 170.

| | | | |
|--|----------------------------------|------------------------------------|--|
|  CONSORCIO CANAL CÓRDOBA M.I. | CONTRATO IDU 1650 DE 2019 | INFORME RECORRIDO REDES ERRADAS |  ALCALDÍA MAYOR DE BOGOTÁ D.C. Instituto Desarrollo Urbano |
| | INFORME RECORRIDOS REDES ERRADAS | | |
| ESTUDIOS, DISEÑOS Y CONSTRUCCIÓN DE INFRAESTRUCTURA PEATONAL Y CICLORRUTAS EN EL CORREDOR AMBIENTAL LOCALIZADO EN EL CANAL CÓRDOBA ENTRE CALLE 129 Y CALLE 170 EN LA CIUDAD DE BOGOTÁ D.C | | | |

4. CONCLUSIONES

De acuerdo con el recorrido inicial de la inspección y revisión de los pozos que están en el área de influencia del proyecto, se puede inferir que el solamente hay un pozo de inspección con conexión errada, el cual es el pozo 84 ubicado en la calle 129 # 53D.

En el recorrido de la calle 129 a calle 138, la EAAB manifiesta que se tienen identificadas las descargas al Canal Córdoba, pero no la procedencia de las mismas, la procedencia puede estar a Kms aguas arriba, para detectar la procedencia se debe hacer la respectiva revisión con CCTV. Que le corresponde a la SDA el aspecto de control policivo respecto a conexiones erradas en predios privados.

En el recorrido de la calle 138 a la calle 153, la comunidad manifiesta que se debe hacer una mejor gestión interinstitucional para dar una solución definitiva a la problemática de las conexiones erradas.


**ALCALDÍA MAYOR
DE BOGOTÁ D.C.**

 Instituto
Desarrollo Urbano