

**SUBDIRECCION LOCAL BARRIOS UNIDOS TEUSAQUILLO**  
**CARACTERIZACION POBLACION BARRIOS UNIDOS**  
**PROYECTO BOGOTA TE NUTRE 1098**

Dentro de los acuerdos establecidos en integración en acción con relación a la permanencia del proyecto en la siguiente administración, se estableció como compromiso desde la Dirección de Nutrición y abastecimiento justificar ante la administración entrante la necesidad de la población de Barrios Unidos y Teusaquillo de continuar brindando los servicios de comedor comunitario y complementación alimentaria.

Por tal razón la subdirección Local de Barrios Unidos y Teusaquillo como soporte a la gestión que se comprometió la Dirección de Nutrición y Abastecimiento aporta una caracterización de la población de estas dos localidades que acceden a los servicios de alimentación.

El proyecto ‘Bogotá Te Nutre’, a cargo de la Dirección de Nutrición y Abastecimiento, brinda apoyo alimentario a la población que se encuentra en inseguridad alimentaria y nutricional, se prioriza a madres gestantes, niños y niñas en riesgo de bajo peso, jóvenes y adolescentes, personas con discapacidad y adultos mayores.

Materializan la garantía, protección y restablecimiento de derechos, que se evidencia en la implementación de políticas públicas sociales, modelos de atención y servicios, acciones de transformación social que tienen en cuenta las diferencias étnicas, culturales, de discapacidad, de orientación sexual e identidad de género, así como las de cada territorio.

La ruta hacia la realización de los derechos comienza con la identificación de las poblaciones que se encuentran segregadas y excluidas, reconocen sus diferencias, intereses, necesidades y expectativas, así como la realidad familiar que viven, con el objetivo de integrarlas a los servicios sociales y a las acciones específicas o remitirlas a la red de servicios. Las dinámicas de población obedecen a un proceso acorde a las condiciones de desarrollo económico y social

La población mayor de 65 años para las proyecciones 2005, 2012, 2015 establecida por el DANE es la de menor proporción para la localidad y el número de nacimientos por sexo es mayor en los hombres, que para el año 2012 se mantiene constante hasta el grupo de 20 a 24 años, en los otros grupos de edad la proporción de mujeres es mayor.[CITATION Alc131 \p 11 \l 9226].

### **Densidad de población área urbana**

La densidad urbana se define como la cantidad de personas que residen en un territorio urbano específico de la ciudad; en este caso se refiere al número de habitantes por hectárea urbana. La localidad de Barrios Unidos presenta una densidad urbana de 196 habitantes por hectárea, mayor a la que presenta Bogotá con 192 habitantes/ha. Comparando las UPZ Doce de Octubre registra la más alta densidad con 298 personas/ha, le sigue Los Alcázares con 199 personas/ha. La menor densidad la registra la UPZ Parque Salitre con 26 personas/ha.

## **Distribución Étnica en la localidad de Barrios Unidos**

Los Grupos Étnicos son comunidades que comparten un origen, una historia, una lengua, y unas características culturales y/o rasgos físicos comunes, que han mantenido su identidad a lo largo de la historia como sujetos colectivos. En Colombia se reconocen legalmente cuatro grupos étnicos: Indígenas, Afrocolombianos (incluye afro descendientes, negros, mulatos, palanqueros de San Basilio), Raizales del archipiélago de San Andrés y Providencia y Rom o gitano.

La localidad de Barrios Unidos es un territorio marcado por los movimientos de migración y de desplazamiento de población, en especial de extracción campesina o rural en busca de mejores oportunidades económicas y sociales, entre estos movimientos también se encuentran personas pertenecientes a los diferentes grupos étnicos.

### **Afrocolombianos/as**

Es el conjunto de familias de ascendencia afrocolombiana que poseen una cultura propia, comparten una historia y tienen sus propias tradiciones y costumbres, se pueden diferenciar cuatro grupos importantes; los que se ubican en el corredor del pacífico colombiano, los raizales del Archipiélago de San Andrés Providencia y Santa Catalina, la comunidad de San Basilio de Palenque y la población que reside en las cabeceras municipales o en las grandes ciudades, en la localidad de Barrios Unidos el 4.9% de la población se auto-reconoce como Afrocolombianos/negros, siendo esta localidad en comparación con las otras quien tiene el porcentaje más alto.

### **Rom**

El Estado colombiano reconoce a los Rom o Gitanos como un grupo étnico con una identidad cultural propia, que mantiene una conciencia étnica particular, que posee su propia forma de organización social, lengua y que ha definido históricamente sus propias instituciones políticas y sociales, en la localidad de Barrios Unidos el 0,94% de la población se auto-reconoce como perteneciente a este grupo étnico. Comparado con otras localidades se ubica en el doceavo lugar lo que significa que esta población es minoritaria en Barrios Unidos.

### **Indígenas**

Es el grupo o conjunto de familias de ascendencia amerindia, que tienen conciencia de identidad y comparten valores, rasgos, usos o costumbres de su cultura, así como formas de gobierno, gestión, control social o sistemas normativos propios que la distinguen de otras comunidades, en la localidad de Barrios Unidos el 1.57% de la población se auto-reconoce como perteneciente a este grupo étnico, comparado frente a las otras localidades, después de Puente Aranda y Kennedy tiene el menor número de grupos indígenas, lo que significa que esta población también es minoritaria en Barrios Unidos.

### **Raizales**

Proveniente del Archipiélago de San Andrés Providencia y Santa Catalina, este grupo trabaja actualmente con la administración distrital en la formulación de la política pública Raizal,

uno de los objetivos es proteger a los y las jóvenes raizales contra el desarraigo cultural y social con respecto de su identidad étnica, Barrios Unidos el 1.02% de la población se auto-reconoce como Raizal, siendo una de las cinco localidades en tener el menor número de personas raizales del total de la ciudad. Tabla 19. Población Raizal por

### **Ubicación, límites, extensión y suelo**

La localidad de Barrios Unidos está ubicada en la zona noroccidental de Bogotá; limita al norte con la localidad de Suba, con la avenida España o calle 100; al oriente con la localidad de Chapinero, con la avenida Caracas; al sur con la localidad de Teusaquillo, con la avenida José Celestino Mutis y al occidente con la localidad de Engativá, con la avenida Congreso Eucarístico (Carrera 68).

La localidad tiene una extensión de 1.190,3 hectáreas (ha), correspondientes a suelo urbano. Ocupa el décimo sexto lugar en superficie en relación con el Distrito Capital. En cuanto a sus recursos hídricos se destaca que la localidad es recorrida por el canal del río Salitre, por las subcuentas de los ríos Arzobispo, Río Negro y Córdoba, así mismo, le aporta al sistema numerosas quebradas procedentes de los cerros orientales. La topografía de esta localidad combina una parte plana a ligeramente ondulada. [CITATION Alcta \p 7 \l 9226]

Para la presente caracterización se tomo como base la población beneficiaria de los servicios de complementación alimentaria para lo que a continuación presentaremos los resultados:

De acuerdo a los datos obtenidos del sistema misional SIRBE y graficados en esta caracterización, encontramos que la mayoría de beneficiarios son mujeres cabeza de familia que deben salir a trabajar para sustentar sus hogares, sus empleos son informales, los cuales se definen como vendedoras ambulantes empleadas domesticas, reciclaje, empleos que no generan ingresos suficientes para asumir y satisfacer el total de sus necesidades básicas, especialmente el de la alimentación, el porcentaje más alto lo encontramos entre mujeres de edad de 36 a 75 años, sus viviendas son en arriendo por lo que se constituyen como familias flotantes, que se mueven dentro de la localidad con el fin de no perder el beneficio que poseen, el cual les apoya y aporta en mejorar su alimentación y la de su grupo familiar.

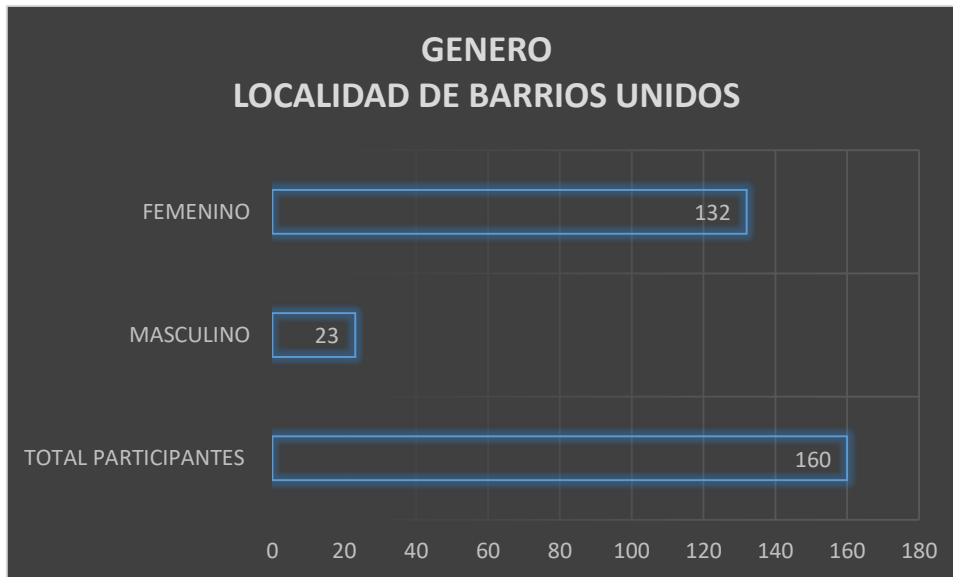
En cuanto a grupo poblacionales se observa minoría en cada uno de ellos. Al igual que personas con discapacidad, en este aspecto es importante hacer la observación ya que las personas con discapacidad pertenecen a otro proyecto pero son beneficiarias de Bogotá Te nutre, aunque este dato no se reporte por aquí ya que esta caracterización obedece exclusivamente a los beneficiarios del proyecto Bono mi Vital alimentario.

Dentro de la ubicación barrial se observa que la población pertenece a los barrios más populares del sector, donde se ubica las personas con mayor precariedad económica (Rionegro, 7 de agosto y Rafael Uribe) aunque en esta localidad ningún barrio se estratifica por debajo de 3.

En cuanto al nivel académico se observa que la población de Barrios Unidos cuenta en su mayoría con la terminación de sus estudios secundarios.

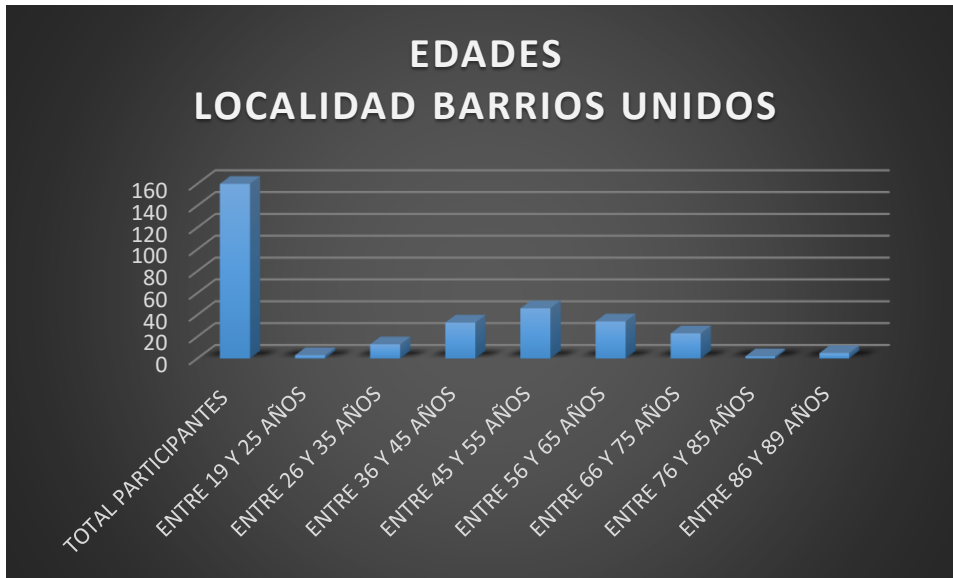
Por tal razón es importante que se tengan en cuentas las características de esta población para darle continuidad al proyecto en la administración entrante con las razones justificadas a partir de los datos obtenidos.

<b>LOCALIDAD BARRIOS UNIDOS 2019</b>	
<b>GENERO</b>	
TOTAL PARTICIPANTES	160
MASCULINO	23
FEMENINO	132



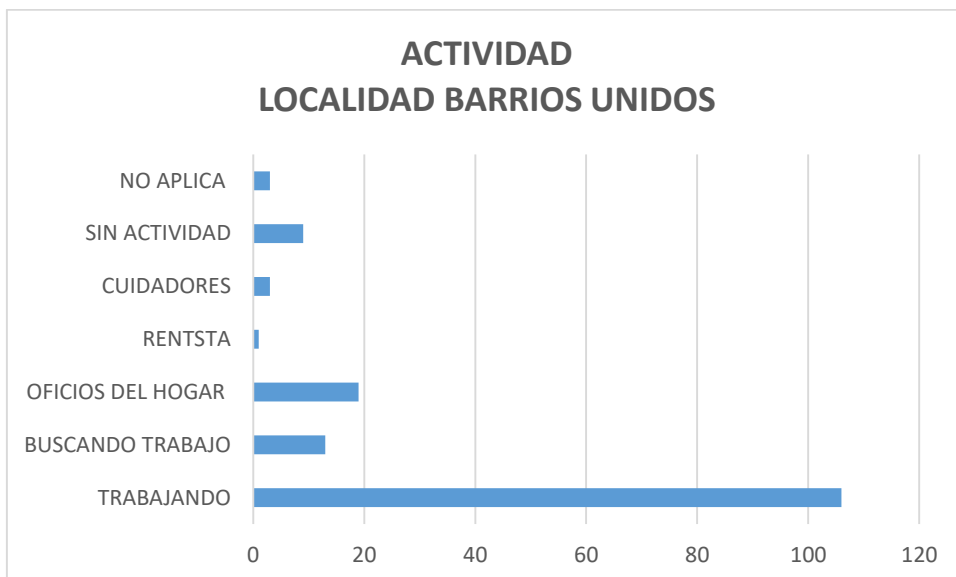
Se Observa que el 90% de la población beneficiaria son mujeres

<b>LOCALIDAD BARRIOS UNIDOS 2019</b>	
<b>EDAD</b>	
TOTAL PARTICIPANTES	160
ENTRE 19 Y 25 AÑOS	3
ENTRE 26 Y 35 AÑOS	13
ENTRE 36 Y 45 AÑOS	33
ENTRE 45 Y 55 AÑOS	46
ENTRE 56 Y 65 AÑOS	34
ENTRE 66 Y 75 AÑOS	23
ENTRE 76 Y 85 AÑOS	2
ENTRE 86 Y 89 AÑOS	5



El mayor porcentaje se ubica en mujeres de 36 a 75 años

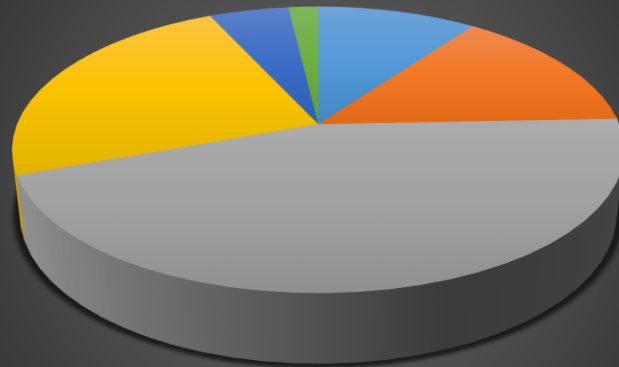
LOCALIDAD BARRIOS UNIDOS 2019	
ACTIVIDAD BARRIOS UNIDOS	
TOTAL PARTICIPANTES	160
TRABAJANDO	106
BUSCANDO TRABAJO	13
OFICIOS DEL HOGAR	19
RENTSTA	1
CUIDADORES	3
SIN ACTIVIDAD	9
NO APLICA	3



Se observa que el 80 % de la población se encuentra trabajando, en mínimo porcentaje se encuentran las otras variables, observamos que el 5% se encuentra buscando trabajo y oficios del hogar

<b>LOCALIDAD BARRIOS UNIDOS 2019</b>	
<b>ESTADO CIVIL</b>	
TOTAL PARTICIPANTES	160
CASADOS	16
SEPARADOS	23
SOLTEROS	72
UNION LIBRE	38
VIUDOS	8
NO APLICA	3

## EDADES BARRIOS UNIDOS



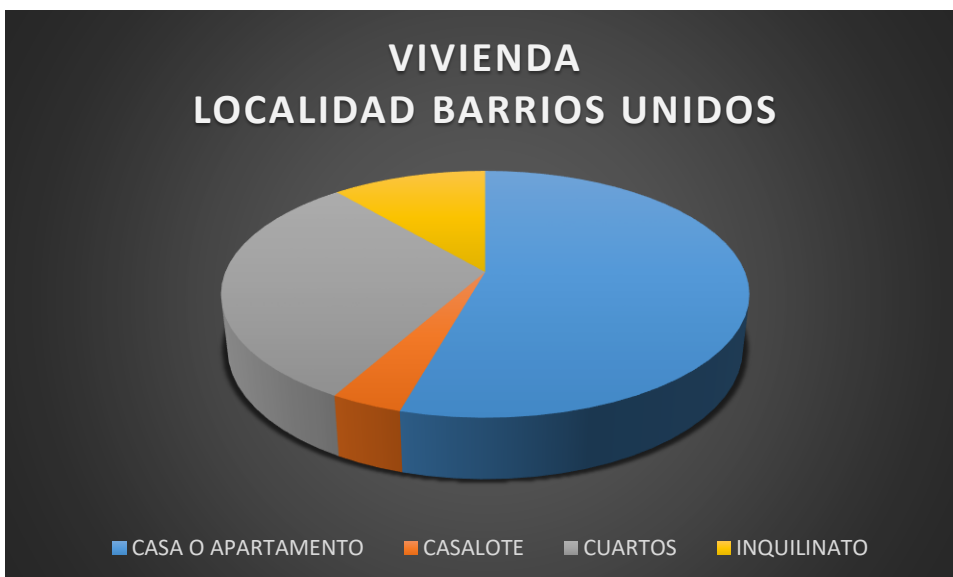
■ CASADOS ■ SEPARADOS ■ SOLTEROS ■ UNION LIBRE ■ VIUDOS ■ NO APLICA

LOCALIDAD BARRIOS UNIDOS 2019	
BARRIOS	
TOTAL PARTICIPANTES	160
ALCAZARES	1%
BAQUERO	1
BENJAMIN HERRRA	7
DOCE DE OCTUBRE	12
EL ROSARIO	2
JORGE ELIECER GAITAN	10
JUAN XXIII	1
LA CASTELLANA	1
LA LIBERTAD	8
LA MERCED	4
LA PATRIA	1
LA PAZ	9
LOS ANDES	4
MUEQUETA	4
ONCE DE NOVIEMBRE	2
POPULAR MODELO	1
QUINTA MUTIS	7
RAFAEL URIBE	1
RIONEGRO	50
SAN FERNANDO	19
SIETE DE AGOSTO	3
SIMON BOLIVAR	6



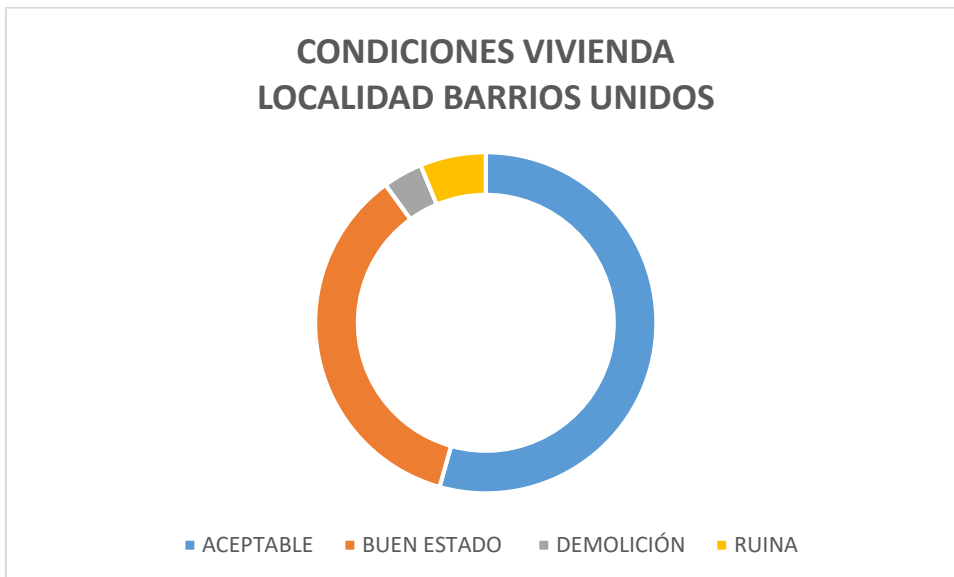
Se observa que la mayor población de la localidad se ubica en los barrios Rafael Uribe Rionegro siete de agosto y Simón bolívar.

LOCALIDAD BARRIOS UNIDOS 2019	
VIVIENDA	
TOTAL PARTICIPANTES	160
CASA O APARTAMENTO	87
CASALOTE	6
CUARTOS	49
INQUILINATO	18





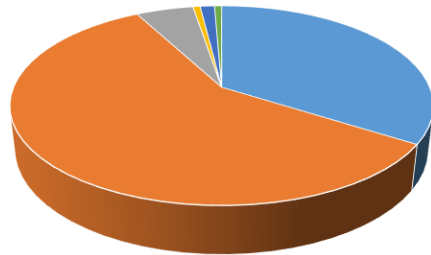
<b>LOCALIDAD BARRIOS UNIDOS 2019</b>	
<b>CONDICIONES VIVIENDA</b>	
TOTAL PARTICIPANTES	160
ACEPTABLE	87
BUEN ESTADO	57
DEMOLICIÓN	6
RUINA	10



Se observa que el 52% de la población habita en condiciones aceptables de vivienda

<b>LOCALIDAD BARRIOS UNIDOS 2019</b>	
<b>EDUCACION</b>	
TOTAL PARTICIPANTES	160
BASICA PRIMARIA	52
BASICA SECUNDARIA	89
TECNICO	8
TECNOLOGICO	1
UNIVERSITARIA COMPLETA	2
UNIVERSITARIA INCOMPLETA	1

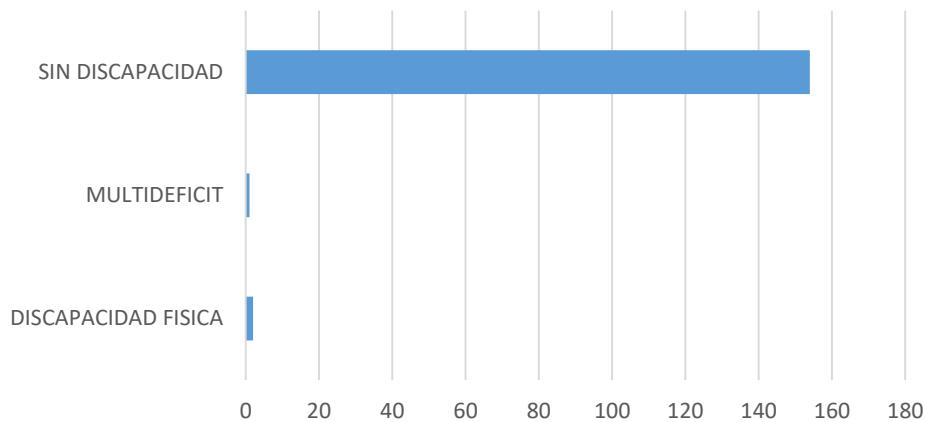
## EDUCACIÓN BARRIOS UNIDOS



- BÁSICA PRIMARIA
- BÁSICA SECUNDARIA
- TECNICO
- TECNOLÓGICO
- UNIVERSITARIA COMPLETA
- UNIVERSITARIA INCOMPLETA

<b>LOCALIDAD BARRIOS UNIDOS 2019</b>	
<b>DISCAPACIDAD</b>	
TOTAL PARTICIPANTES	160
DISCAPACIDAD FISICA	2
MULTIDEFICIT	1
SIN DISCAPACIDAD	154

## DISCAPACIDAD LOCALIDAD BARRIOS UNIDOS



LOCALIDAD BARRIOS UNIDOS 2019	
GRUPO POBLACIONAL	
TOTAL PARTICIPANTES	160
INDIGENA	1
NEGRO O AFRO	1
GITANOS	2
NINGÚN GRUPO	150



Elaboró:

**Gloria Esperanza Bejarano Rubiano**  
**Referente Proyecto Bogotá Te Nutre**  
**Agosto 16 de 2019**