

SUBDIRECCION LOCAL BARRIOS UNIDOS - TEUSAQUILLO
CARACTERIZACION POBLACION TEUSAQUILLO
PROYECTO BOGOTA TE NUTRE 1098

Dentro de los acuerdos establecidos en integración en acción con relación a la permanencia del proyecto en la siguiente administración, se estableció como compromiso desde la Dirección de Nutrición y abastecimiento justificar ante la administración entrante la necesidad sentida de la población de Barrios Unidos y Teusaquillo de continuar brindando los servicios de comedor comunitario y complementación alimentaria.

Por tal razón la Subdirección Local de Barrios Unidos y Teusaquillo como soporte a la gestión que se comprometió la Dirección de Nutrición y Abastecimiento aporta una caracterización de la población de estas dos localidades que acceden a los servicios de alimentación.

El proyecto ‘Bogotá Te Nutre’, a cargo de la Dirección de Nutrición y Abastecimiento, brinda apoyo alimentario a la población que se encuentra en inseguridad alimentaria y nutricional, se prioriza a madres gestantes, niños y niñas en riesgo de bajo peso, jóvenes y adolescentes, personas con discapacidad y adultos mayores.

Materializan la garantía, protección y restablecimiento de derechos, que se evidencia en la implementación de políticas públicas sociales, modelos de atención y servicios, acciones de transformación social que tienen en cuenta las diferencias étnicas, culturales, de discapacidad, de orientación sexual e identidad de género, así como las de cada territorio.

La ruta hacia la realización de los derechos comienza con la identificación de las poblaciones que se encuentran segregadas y excluidas, reconocen sus diferencias, intereses, necesidades y expectativas, así como la realidad familiar que viven, con el objetivo de integrarlas a los servicios sociales y a las acciones específicas o remitirlas a la red de servicios

Las dinámicas de población obedecen a un proceso acorde a las condiciones de desarrollo económico y social

La población mayor de 65 años para las proyecciones 2005, 2012, 2015 establecida por el DANE es la de menor proporción para la localidad y el número de nacimientos por sexo es mayor en los hombres, que para el año 2012 se mantiene constante hasta el grupo de 20 a 24 años, en los otros grupos de edad la proporción de mujeres es mayor. [CITATION Alc131 \p 11 \l 9226].

Densidad de población área urbana

La densidad urbana se define como la cantidad de personas que residen en un territorio urbano específico de la ciudad; en este caso se refiere al número de habitantes por hectárea urbana.

La localidad de **Teusaquillo** es la localidad número 13 del Distrito Capital de Bogotá. Se encuentra en el centro-occidente de la ciudad, al noroccidente del centro histórico. Entre sus residentes predomina la clase media, el estrato socioeconómico 4. Es una localidad completamente urbanizada, con muchas zonas verdes como el parque Simón Bolívar y

la Ciudad Universitaria. Además, posee varios canales de ríos pequeños como el Arzobispo y el Salitre. Históricamente, el nombre del territorio correspondía al actual Chorro de Quevedo en La Candelaria. Actualmente, la localidad colinda con Santa Fe, Chapinero y Los Mártires, las más tradicionales de Bogotá. Junto a estas dos localidades, se forma el conjunto de barrios que se distinguen por retratar diferentes épocas de la historia de la ciudad. Dos de sus símbolos, el Parque Metropolitano Simón Bolívar y el Estadio El Campín han sufrido cambios en los últimos años.

El área de la localidad es de 1.419 hectáreas y su población en 2018 es de 140 767 habitantes, aunque se estima que la población flotante asciende diariamente a más de 400 000 personas.¹ Teusaquillo está conformada por seis UPZ: Galerías, Teusaquillo, Parque Simón Bolívar, La Esmeralda, Quinta Paredes y Ciudad Salitre Oriental.¹

En cuanto al barrio Teusaquillo en sí, este ocupa el territorio ubicado entre las calles 32 y 37, y la avenida Caracas y la carrera 1 (wikipedia).

En el barrio Teusaquillo se manifestaron varias tendencias arquitectónicas, siendo muy notable el estilo victoriano. En la actualidad, la mayoría de estas casas se conservan, muchas convertidas en oficinas o locales comerciales.

En Teusaquillo vivió la clase alta capitalina, que se desplazó del centro histórico de la ciudad. Esa tendencia la favoreció el Bogotazo en 1948. Allí vivieron personajes como Jorge Eliécer Gaitán, Enrique Santos Montejó, Laureano Gómez, Gustavo Rojas Pinilla, Otto de Greiff y Mariano Ospina Pérez.

En la década de 1930 se estrenó el Hipódromo de la 53 en 1934 (donde en la actualidad se encuentra el Centro Comercial Galerías), luego se inició la construcción de la gran Ciudad Universitaria (en mayo de 1937) y que incluía el Estadio Alfonso López, que fue inaugurado ese mismo año junto con un Coliseo de baloncesto, la Ciudad Universitaria estuvo completada en su totalidad para 1945. En 1938 se concluyó el Estadio Nemesio Camacho en tierras de la Hacienda El Campín en la vieja Avenida de Cundinamarca.

En 1951, el Estadio Nemesio Camacho El Campín fue reconstruido con una capacidad para 40.000 espectadores y se consolidó como el escenario deportivo más importante del país.

Durante las siguientes décadas, aparecieron nuevos barrios alrededor de Teusaquillo, que poco a poco terminaron por unirlos al norte con Chapinero. Eso consolidó el proyecto que se había pensado cuando se inició la urbanización de Chapinero, como primer barrio satélite de la Capital y fue incorporado al casco urbano de la ciudad en 1954.

En 1961 se inició la construcción del Parque Simón Bolívar en cercanías de la Ciudad Universitaria, 7 años más tarde se edificó el Templete conmemorativo para el Congreso Eucarístico de la visita del papa Pablo VI a Bogotá y la calle alrededor del Templete y del Parque se le denominó Avenida del Congreso Eucarístico, hoy conocida como la Avenida Carrera 68.

Con motivo de este Congreso también se inauguró el Coliseo Cubierto, el Centro de Tenis y el Estadio Campincito en 1968, cumpliendo la voluntad de don Nemesio Camacho y su hijo en cuanto a la culminación del Centro Deportivo alrededor del Estadio El Campín.

Poco después, en el terreno que ocupó el viejo hipódromo de la calle 53 se inauguró el almacén por departamentos Sears, que dio nombre al barrio en el que se encontraba. Hoy es el centro comercial Galerías y al cambiar su nombre, el barrio cambió de nombre con este.

En 1972, cuando el Distrito Especial de Bogotá dividió el Área Metropolitana de la ciudad en 16 barrios principales a los que les dio el carácter de zona, el sector de Teusaquillo y los barrios que proliferaron a sus alrededores, fueron declarados en la nomenclatura como la Zona número 13 de la Capital colombiana y se les constituyó una Alcaldía Menor, estableciéndole sus límites determinados y siendo administrada por un Alcalde Menor, nombrado por el Alcalde Mayor del Distrito Especial. Este decreto fue ratificado mediante el acuerdo de 1977.

En la década de 1980 se desarrolló un importante sector Industrial y Comercial en una zona de Teusaquillo, llamada Quinta Paredes y que con su posterior crecimiento, terminó uniéndola con la zona de Puente Aranda. Con la visita del papa Juan Pablo II en 1986 se construyó un nuevo Templo, que aún se conserva como monumento nacional. En Teusaquillo se celebró entonces la más importante eucaristía papal en tierras colombianas.

La localidad de Teusaquillo tiene 5 UPZ:

- 100 Galerías: El Campín, San Luis, Chapinero Occidental, Galerías, Banco Central, Quesada, Belalcázar, Alfonso López Norte, Palermo.
- 101 Teusaquillo: La Soledad, Santa teresita, La Magdalena, Teusaquillo, Las Américas, La Estrella, Armenia.
- 106 La Esmeralda: **Pablo VI**, Nicolás de Federmán, Campín Occidental, Rafael Núñez, La Esmeralda.
- 107 Quinta Paredes: Acevedo Tejada, El Recuerdo, Gran América, Centro Nariño, Quinta Paredes, Ortezal.
- 109 Ciudad Salitre Oriental: Ciudad Salitre Su-Oriental, Ciudad Salitre Nor-Oriental.

Caracterización de la Población Beneficiaria del servicio

Para la presente caracterización se tomo como base la población beneficiaria de los servicios de complementación alimentaria para lo que a continuación presentaremos los resultados

De acuerdo a los datos obtenidos del sistema misional SIRBE y graficados en esta caracterización encontramos que la mayoría de beneficiarios son adultos mayores que deben salir a trabajar para sustentar sus hogares, sus empleos son informales los cuales se definen como vendedoras ambulantes, cuidadores de casas, empleadas domesticas, empleos que no generan ingresos suficientes para asumir y satisfacer el total de sus necesidades básicas especialmente el de la alimentación, el porcentaje más alto lo encontramos entre personas que sus edades oscilan entre 57-83 años, sus viviendas son en su mayoría casas y apartamentos, la tenencia es a través de la figura de cuidadores otros son dueños peros sus viviendas se encuentran en condiciones aceptables y/o deterioradas sin pagos de impuestos y servicios por la falta de ingresos económicos. Los adultos mayores son personas que han sido abandonados por sus hijos, cuentan con estudios superiores pero no cuentan con pensión ni otros ingresos, sin red de apoyo familiar, son personas que cuentan con el bien inmueble

pero en condiciones precarias son las personas llamadas en pobreza oculta, ya que han tenido estabilidad económica pero sus condiciones con el paso del tiempo han cambiado.

En cuanto a grupo poblacionales se observa minoría en cada uno de ellos. Al igual que personas con discapacidad, en este aspecto es importante hacer la observación ya que las personas con discapacidad pertenecen a otro proyecto pero son beneficiarias de Bogotá Te nutre, aunque este dato no se reporte por aquí ya que esta caracterización obedece exclusivamente a los beneficiarios del proyecto Bono mi Vital alimentario.

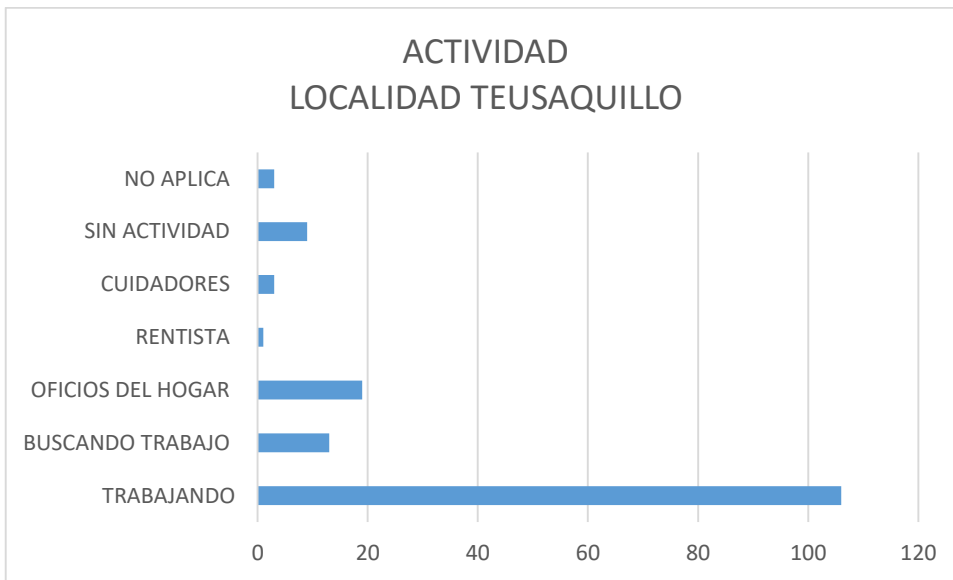
Dentro de la ubicación barrial se observa que la mayor población se concentra en el barrio Alfonso López, sin embargo la distribución es similar en los otros barrios de la localidad, es importante aclarar que la mayoría de los barrios de esta localidad son estrato 4 lo que dificulta a las personas vulnerables acceder a un beneficio pese a sus condiciones, ya que el estrato y la vivienda dan una apariencia de adecuadas condiciones económicas, pero detrás de esto, las familias son personas en alta vulnerabilidad socioeconómica.

En cuanto al nivel académico se observa que la población de Teusaquillo cuenta con un nivel alto, ubicándose el mayor porcentaje con formación universitaria incompleta, esto debido al fenómeno planteado en algún momento tuvieron recursos pero su dinámica cambio.

Por tal razón es importante que se tengan en cuentas las características de esta población para darle continuidad al proyecto en la administración entrante con las razones justificadas a partir de los datos obtenidos.

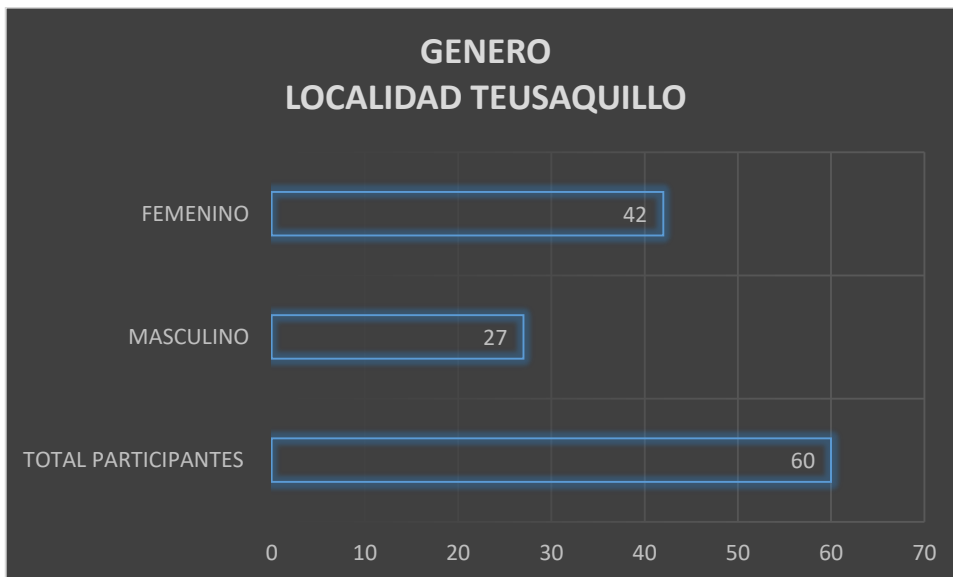
1.

LOCALIDAD TEUSAQUILLO 2019	
ACTIVIDAD	
TOTAL PARTICIPANTES	60
TRABAJANDO	106
BUSCANDO TRABAJO	13
OFICIOS DEL HOGAR	19
RENTISTA	1
CUIDADORES	3
SIN ACTIVIDAD	9
NO APLICA	3



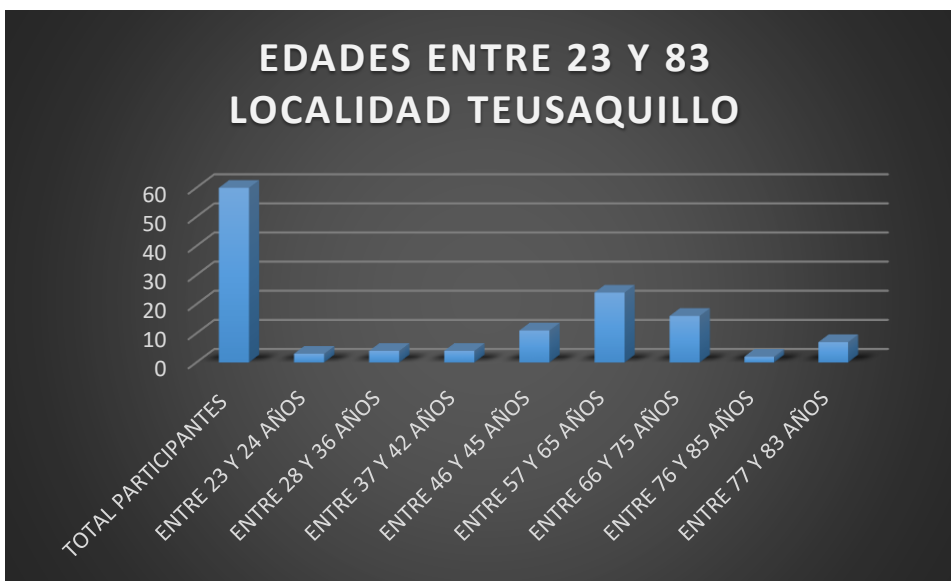
2.

LOCALIDAD DE TEUSAQUILLO 2019	
GENERO	
TOTAL PARTICIPANTES	60
MASCULINO	27
FEMENINO	42



3.

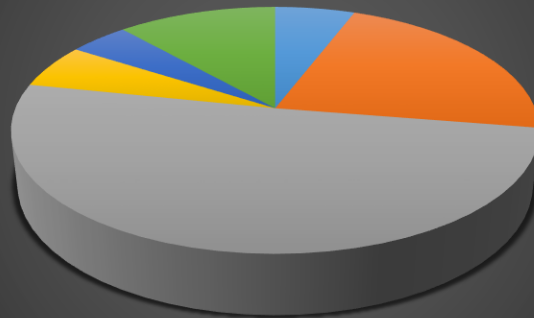
LOCALIDAD TEUSAQUILLO 2019	
EDAD ENTRE 23 Y 83	
TOTAL PARTICIPANTES	60
ENTRE 23 Y 24 AÑOS	3
ENTRE 28 Y 36 AÑOS	4
ENTRE 37 Y 42 AÑOS	4
ENTRE 46 Y 45 AÑOS	11
ENTRE 57 Y 65 AÑOS	24
ENTRE 66 Y 75 AÑOS	16
ENTRE 76 Y 85 AÑOS	2
ENTRE 77 Y 83 AÑOS	7



4.

LOCALIDAD TEUSAQUILLO 2019	
ESTADO CIVIL	
TOTAL PARTICIPANTES	60
CASADOS	4
SEPARADOS	15
SOLTEROS	35
UNION LIBRE	4
VIUDOS	3
NO APLICA	8

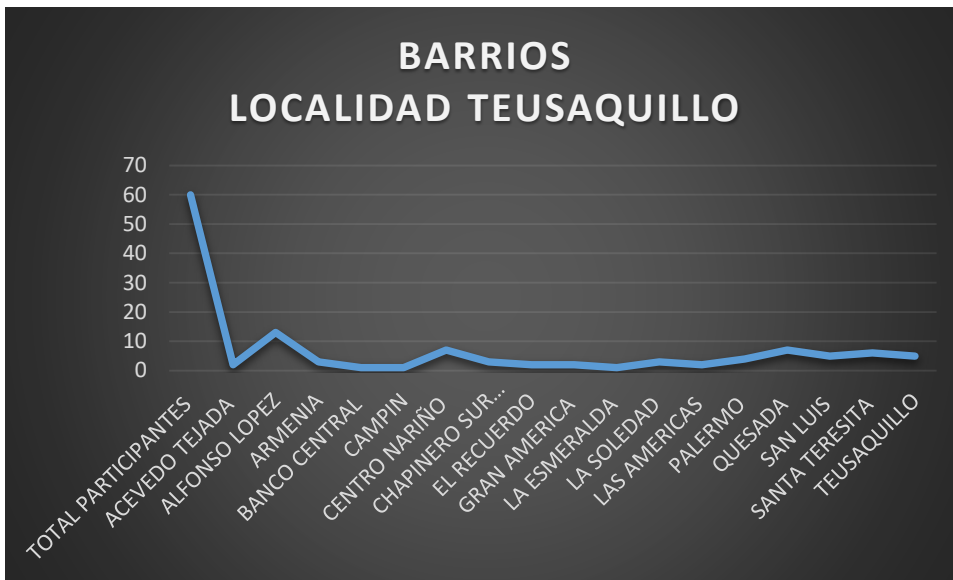
EIDADES LOCALIDAD TEUSAQUILLO



■ CASADOS
 ■ SEPARADOS
 ■ SOLTEROS
 ■ UNION LIBRE
 ■ VIUDOS
 ■ NO APLICA

5.

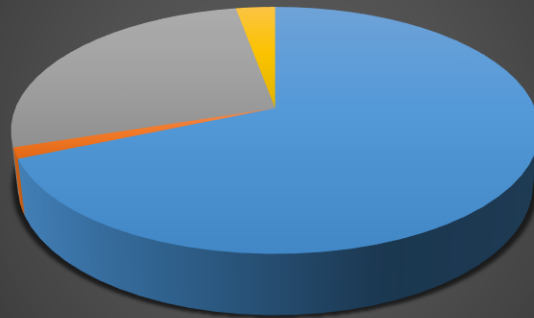
LOCALIDAD TUESAQUILLO 2019	
BARRIOS	
TOTAL PARTICIPANTES	60
ACEVEDO TEJADA	2
ALFONSO LOPEZ	13
ARMENIA	3
BANCO CENTRAL	1
CAMPIN	1
CENTRO NARIÑO	7
CHAPINERO SUR OCCIDENTAL	3
EL RECUERDO	2
GRAN AMERICA	2
LA ESMERALDA	1
LA SOLEDAD	3
LAS AMERICAS	2
PALERMO	4
QUESADA	7
SAN LUIS	5
SANTA TERESITA	6
TEUSAQUILLO	5



6.

LOCALIDAD TUESAQUILLO 2019	
VIVIENDA	
TOTAL PARTICIPANTES	60
CASA O APARTAMENTO	48
INSTITUCION	1
CUARTOS	19
INQUILINATO	2

VIVIENDA LOCALIDAD TEUSAQUILLO

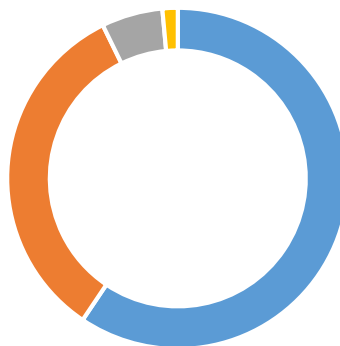


■ CASA O APARTAMENTO ■ INSTITUCION ■ CUARTOS ■ INQUILINATO

7.

LOCALIDAD TUESAQUILLO 2019	
VIVIENDA	
TOTAL PARTICIPANTES	60
ACEPTABLE	41
BUEN ESTADO	23
RUINA	4
NO APLICA	1

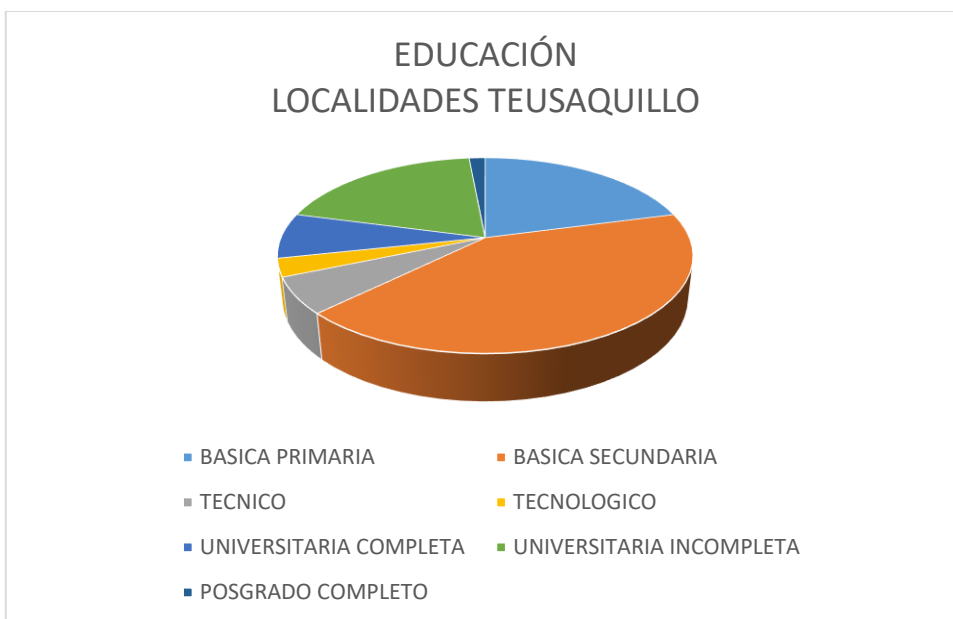
CONDICIONES VIVIENDA LOCALIDAD TEUSAQUILLO



■ ACEPTABLE ■ BUEN ESTADO ■ RUINA ■ NO APLICA

8.

LOCALIDAD TEUSAQUILLO 2019	
EDUCACION	
TOTAL PARTICIPANTES	60
BASICA PRIMARIA	14
BASICA SECUNDARIA	28
TECNICO	4
TECNOLOGICO	2
UNIVERSITARIA COMPLETA	5
UNIVERSITARIA INCOMPLETA	13
POSGRADO COMPLETO	1



Elaboró: Gloria Esperanza Bejarano Rubiano
Referente del proyecto Bogotá te Nutre
Agosto 16 de 2019