



ALCALDIA MAYOR
DE BOGOTÁ D.C.
GOBIERNO, SEGURIDAD Y CONVIVENCIA
Alcaldía Local de Usaquén

ALCALDIA LOCAL DE USAQUEN

"PROYECTO 1567 PARQUE PARA TI, PARA MI, PARA TODOS"

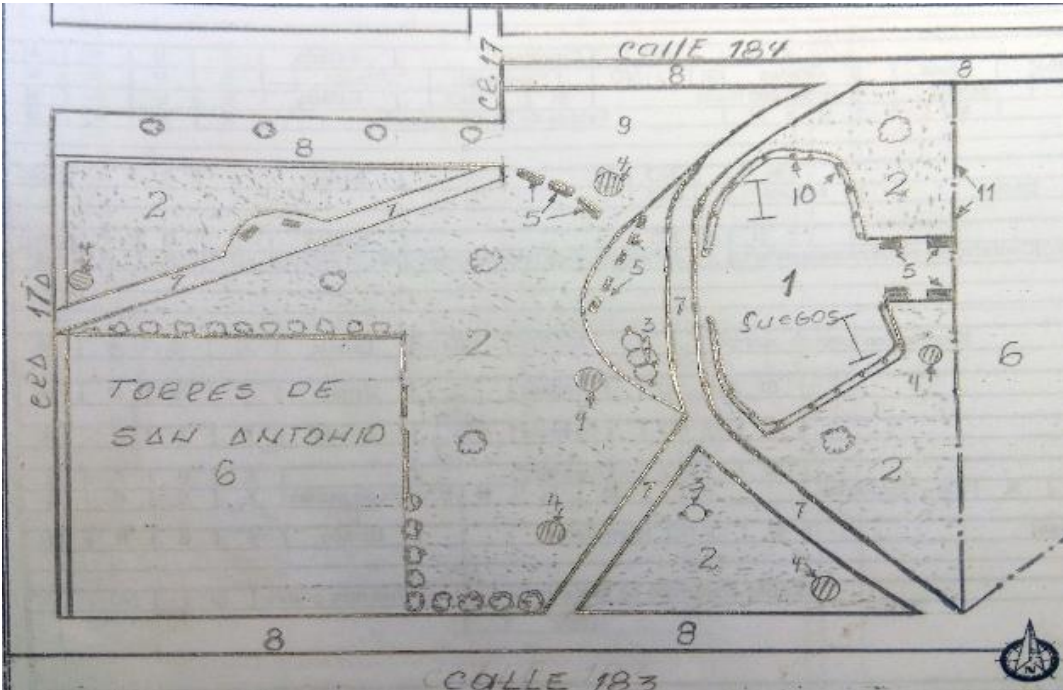
CODIGO IDRD	DIAGNOSTICO E INVENTARIO DE PARQUES VECINALES Y DE BOLSILLO						
01-519	NOMBRE:	TORRES DE SAN ANTONIO		VECINAL:	X		
	DIRECCION	CARRERA 17 CALLES 183		BOLSILLO:			
	CERTIFICADO	SI	NO X	Abierto al público	SI X NO	En intervencion	SI NO X
	LOCALIZACIÓN	CARRERA 17 CALLES 183		RUPI:			



I ESQUEMA GENERAL


UPZ			
NIVEL USO	1	2	3

- Convenciones:**
- 1- AREA DE JUEGOS PISO EN ASFALTO.
 - 2- AREA DE ZONAS VERDES, PRADO Y ARBOLADO
 - 3- CANECAS METALICAS PARA LAS BASURAS
 - 4- POSTES EN CONCRETO PARA LAS LUMINARIAS.
 - 5-BANCAS EN CEMENTO.
 - 6- BLOQUE S DE CONJUNTO TORRES DE SAN ANTONIO.
 - 7- SENDERO INTERNO.
 - 8-ANDEN PERIMETRAL.
 - 9- PLAZOLETA.
 - 10-BARANDA DE CERRAMIENTO JUEGOS.
 - 11- REJA DE CERRAMIENTO METALICA.
- OBSERVACIONES: FALTA MANTENIMIENTO PARA LOS JUEGOS, PODA DE ARBOLADO . CARECE DE SEÑALIZACION, Y CERRAMIENTO



II INFRAESTRUCTURA

1	Andenes Perimetrales:	Ancho promedio:	5	Material:	ADOQUIN	Estado	E	B	R	M				
	Observaciones:													
2	Senderos Internos:	Ancho promedio:	1,5	Material:	ADOQUIN	Estado	E	B	R	M				
	Observaciones:													
3	Iluminación	Cantidad Postes	6	Cantidad Luminarias	6	Tipo:	No formal	SI	NO	Estado	E	B	R	M
	Observaciones:													
4	Plazoletas	¿Existen plazoletas?	SI	NO	Cantidad	1	Material		Estado	E	B	R	M	
	Observaciones:													
5	Zonas verdes	5.1	pradizacion	requiere podar	SI	NO	zonas verdes con perdida de prado	SI	NO	E	B	R	M	
		¿los prdos cuentan con cerramiento?		SI	NO	Material	mamposteria	bordillo						
	Observaciones:													
	5.2 Arbolado	existencia de arboles	SI	NO	Arboles para poda	SI	NO	E	B	R	M			
	¿Existen zonas disponibles para la siembra de arboles?													
	Observaciones:													




Marque con una X el estado en que se encuentra la infraestructura

N.E. No Existe E= Excelente B= Bueno R= Regular M= Malo PARC. Parcialmente

ALUSA 2018 V-01



III DOTACION Y MOBILIARIO

Juegos infantiles		TIPO: MADERA	METALICO		E	B	R	M						
Cuentan con	SI	NO	Estado	tipo de superficie	semidura	Blanda	Estado	E	B	R	M			
Observaciones:														
														
Gimnasios al aire libre		SI	NO	Cantidad de modulos		E	B	R	M					
Modulo 1	E	B	R	M	Modulo 2	E	B	R	M					
Modulo 3	E	B	R	M	Modulo 4	E	B	R	M					
Modulo 5	E	B	R	M	Modulo 6	E	B	R	M					
Modulo 7	E	B	R	M	Modulo 8	E	B	R	M					
Modulo 9	E	B	R	M	Modulo	E	B	R	M					
Observaciones:														
Canchas		SI	NO	Cantidad		Estado	E	B	R	M				
Futbol	Microfutb	Basquetba	Mixta	Gradas	SI	NO	Concreto	Prado	E	B	R	M		
Material:	concreto	asfalto	cuentan con malla		SI	NO	Estado	E	B	R	M			
Estado de la demarcacion	E	B	R	M	Estado de las estructuras		E	B	R	M				
Observaciones:														
Cerramiento de parques		SI	NO			Estado	E	B	R	M				
Material:	mamposteria	malla	Natural	Otro:										
Observaciones:														
Señalización		SI	NO			Estado	E	B	R	M				
Identificación del parque	SI	NO	Cantidad de señalizacion existente	señalización de la comunidad	SI	NO	E	B	R	M				
Observaciones:														
Cicloruta		Cuenta con rutas de cicloruta?	SI	NO		Estado	E	B	R	M				
Observaciones:														
Bancas		SI	NO	Cantidad	7	Estado	E	B	R	M				
Observaciones:														
Canecas		SI	NO	Cantidad	6	Estado	E	B	R	M				
Observaciones:														
Cancha de tenis		SI	NO	Cantidad			E	B	R	M				
Estado de	E	B	R	M	Estado de	E	B	R	M	Estado de mallas	E	B	R	M
Observaciones:														
NTD (Nuevas tendencias deportivas)		SI	NO	Cantidad		Estado	E	B	R	M				
Observaciones:														
Elementos no formales		Existen elementos no formales (jardines, cerramientos grutas,				SI	NO							
Cuales:														
Riesgo (acorde a ley 1523 de 2012)														
¿Existen zonas con riesgo de remocion en masa?		SI	NO	Observaciones:										
¿Existen zonas con riesgo de avenida torrencial?		SI	NO	Observaciones:										
¿Existen zonas con riesgo de inundacion?		SI	NO	Observaciones:										
¿Existen zonas o elementos con riesgos electricos?		SI	NO	Observaciones:										
¿Existen condiciones funcionales de la red de alcantarillado que generen riesgo?		SI	N	Observaciones:	SI	N	Observaciones:							
		SI	N	Observaciones:	SI	N	Observaciones:							

¿Existen actividades antropicas no intencionales? SI NO Observaciones:

Observaciones generales:

Observaciones:

IMAGEN SATELITAL



FECHA:24/05/2018

NOMBRE: FABIO DURAN

FIRMA: