
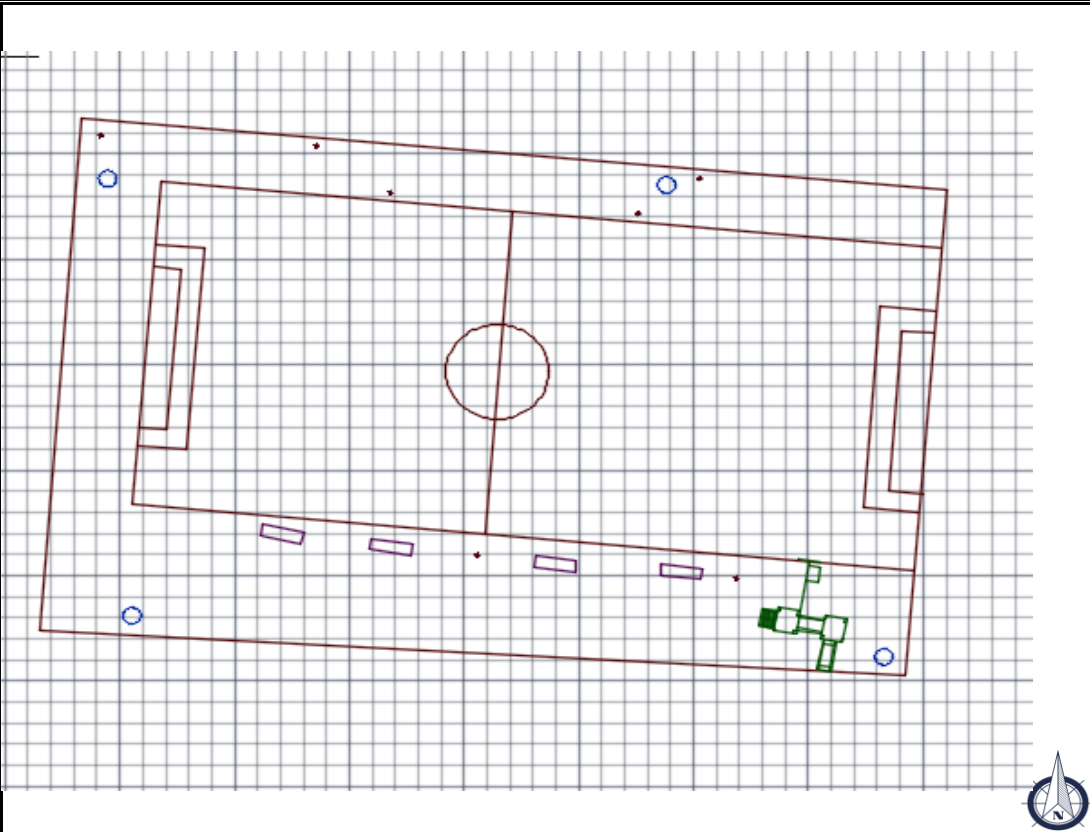
















 ALCALDÍA MAYOR DE BOGOTÁ D.C. GOBIERNO, SEGURIDAD Y CONVIVENCIA Alcaldía Local de Usaquén	ALCALDIA LOCAL DE USAQUÉN											
	"PROYECTO 1567 PARQUE PARA TI, PARA MI, PARA TODOS"											
	CÓDIGO IDRD	DIAGNÓSTICO E INVENTARIO DE PARQUES VECINALES Y DE BOLSILLO		T0124-15								
	01-111	NOMBRE:	DESARROLLO EL REFUGIO DE SAN ANTONIO			VECINAL:						
DIRECCIÓN		CR 35C #184-17		BOLSILLO:	X							
CERTIFICADO		SI	X	NO	Abierto al público	SI	X	NO	En intervencion	SI		NO
LOCALIZACIÓN	ENTRE LA CLL 184- CLL 184 A CON CR 15				RUPI:	103-10						

I ESQUEMA GENERAL	UPZ VERBENAL-09										
	Convenciones: <table border="1"> <tr> <td></td> <td>Zona verde</td> </tr> <tr> <td></td> <td>Arbol</td> </tr> <tr> <td></td> <td>Banca (M-31)</td> </tr> <tr> <td></td> <td>caneca (M-121)</td> </tr> <tr> <td></td> <td>poste (M-130)</td> </tr> </table>		Zona verde		Arbol		Banca (M-31)		caneca (M-121)		poste (M-130)
		Zona verde									
	Arbol										
	Banca (M-31)										
	caneca (M-121)										
	poste (M-130)										

II INFRAESTRUCTURA														
Andenes Perimetrales:	Ancho promedio:	2	Material:	adoquin	Estado	E	B	R	M					
Observaciones:														
1														
Senderos Internos:	Ancho promedio:		Material:		Estado	E	B	R	M					
Observaciones:														
2														
Iluminación	Cantidad Postes	7	Cantidad Luminarias	4	Tipo:	No formal	SI	NO	X	Estado	E	B	R	M
Observaciones:														
M-130														


3



4	Plazoletas	¿Existen plazoletas?	SI	NO	Cantidad	Material	Estado	E	B	R	M		
	Observaciones:												
5	Zonas verdes	5.1	pradizacion	requiere podar	SI	NO	zonas verdes con perdida de prado	SI	NO	E	B	R	M
	¿los prdos cuentan con cerramiento?		SI	NO	Material	mamposteria	bordillo						
	Observaciones:												
	5.2	Arbolado	existencia de arboles	SI	NO	X	Arboles para poda	SI	NO	E	B	R	M
¿Existen zonas disponibles para la siembre de arboles?													
Observaciones:													

III DOTACION Y MOBILIARIO

Juegos infantiles										TIPO:	MADERA	X	METALICO			E	B	R	M										
Cuentan con		SI	X	NO		Estado	tipo de superficie	semidura	X	Blanda		Estado	E	B	R	M													
Observaciones:																													
1																													
										Gimnasios al aire libre										SI		NO	X	Cantidad de modulos		E	B	R	M
										Modulo 1		E	B	R	M	Modulo 2		E	B	R	M		E	B	R	M			
										Modulo 3		E	B	R	M	Modulo 4		E	B	R	M		E	B	R	M			
										Modulo 5		E	B	R	M	Modulo 6		E	B	R	M		E	B	R	M			
2										Modulo 7		E	B	R	M	Modulo 8		E	B	R	M								
										Modulo 9		E	B	R	M	Modulo		E	B	R	M		E	B	R	M			
										Observaciones:																			
Canchas										SI	X	NO		Cantidad	1	Estado	E	B	R	M									
Futbol	Microfútb	Basquetba	Mixta	X	Gradas	SI		NO	X	Concreto		Prado		E	B	R	M												
Material:		concreto	asfalto	X	cuentan con malla		SI	X	NO		Estado	E	B	R	M														
Estado de la demarcacion				E	B	R	M	Estado de las estructuras				E	B	R	M														
Observaciones:										DEMARCACION- ESTRUCTURA																			
3																													
										Cerramiento de parques										SI		NO	X	Estado	E	B	R	M	
Material:		mamposteria	mall		Natural	Otro:																							
Observaciones:																													
Señalización										SI	X	NO		Estado	E	B	R	M											
Identificacion del parque		SI	X	NO	Cantidad de señalizacion existente	1	señalizacion de la comunidad	SI		NO	X	E	B	R	M														
Observaciones:																													
4																													

6	Cicloruta	Cuenta con rutas de cicloruta?				SI	NO	X	Estado	E	B	R	M							
Observaciones:																				
Bancas											SI	X	NO	Cantidad	4	Estado	E	B	R	M
M-31																				
7																				
Observaciones:																				
8	Canecas	SI	X	NO	Cantidad	4	Estado	E	B	R	M									
Observaciones:																				
9	Cancha de tenis	SI		NO	X	Cantidad			E	B	R	M								
	Estado de	E	B	R	M	Estado de	E	B	R	M	Estado de mallas	E	B	R	M					
Observaciones:																				
10	NTD (Nuevas tendencias deportivas)	SI		NO	Cantidad		Estado	E	B	R	M									
Observaciones:																				
11	Elementos no formales	Existen elementos no formales (jardines, cerramientos grutas,						SI		NO	X									
Cuales:																				
12	Riesgo (acorde a ley 1523 de 2012)																			
	¿Existen zonas con riesgo de remoción en masa?	SI		NO	X	Observaciones:														
	¿Existen zonas con riesgo de avenida torrencial?	SI		NO	X	Observaciones:														
	¿Existen zonas con riesgo de inundación?	SI		NO	X	Observaciones:														
	¿Existen zonas o elementos con riesgos electricos?	SI		NO	X	Observaciones:														
	¿Existen condiciones funcionales de la red de alcantarillado que generen riesgo?	SI		N	X	Observaciones:	SI		N	X	Observaciones:									
	¿Existen actividades antropicas no intencionales?	SI		NO	X	Observaciones:														
Observaciones generales:																				
Observaciones:																				
FOTO SATELITAL																				



FECHA: 16-03-2017

NOMBRE PAOLA TRIANA

FIRMA: