


Título: 4. MAPA DE LOCALIZACIÓN DE PARCELAS_1

MAPA / PLANO: 4 de 5


Contratante:  **BOGOTÁ MEJOR PARA TODOS**
ALCALDÍA MAYOR DE BOGOTÁ D.C. SECRETARÍA DISTRITAL DE AMBIENTE

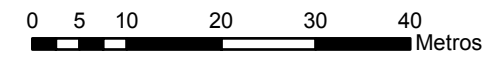
Contratista: LUIS ANGEL BARRERA OCHOA

Objeto: CONTRATAR EL SUMINISTRO, CERRAMIENTO, SIEMBRA Y MANTENIMIENTO PARA LA CONSERVACIÓN DE COBERTURAS VEGETALES EN LA IMPLEMENTACIÓN DE INCENTIVOS, LA IMPLEMENTACIÓN DE INICIATIVAS SOCIALES Y LA RECUPERACIÓN DE SUELO DE PROTECCIÓN POR RIESGO, EN LA ESTRUCTURA ECOLÓGICA PRINCIPAL (EEP), EN CUMPLIMIENTO DEL FALLO DEL CONSEJO DE ESTADO QUE OBLIGA LA CONSERVACIÓN DE LOS CERROS ORIENTALES.

Contrato: SDA-CPS-20171379 **Codigo SIA-SDA:**

LOCALIZACION GENERAL RESPECTO AL AREA DE BOGOTA D.C






ELABORÓ: ING. CAMILO MUNAR	FECHA: 20/03/2018	ESCALA: 1:800 
DIBUJÓ: ING. CAMILO MUNAR	FECHA: 20/03/2018	
REVISÓ: ING. RICARDO ARBOLEDA	FECHA: 26/03/2018	FOLDER MAPA: CARTOGRAFIA-COMP-3/ARCHIVOS DE IMPRESION
APROBO:	FECHA:	

LEYENDA

Parcela	Puntos	Coordenadas	
		X	Y
Parcela 4	P4 4	106531,18	114098,67
	P4 1	106535,93	114082,98
	P4 3	106482,53	114086,24
Parcela 6	P6 4	106488,98	114067,85
	P6 4	106222,50	113973,91
	P6 2	106181,92	113948,74
Parcela 7	P7 1	106224,78	113955,27
	P6 3	106177,92	113965,89
	P7 1	106281,48	113962,51
Parcela 7	P7 4	106277,54	113982,39
	P7 3	106233,44	113972,06
	P7 2	106237,77	113953,34
	P7 4	106237,77	113953,34

CONVENCIONES GENERALES

-  Areas_parcelas
-  Limites_parcelas
-  Zonas_de_Intervencion

PLANOS DE REFERENCIA

FUENTES:

- * Limites parcelas.2018. Contratista Luis Ángel Barrera Ochoa.
- * Localidades. IDECA. Localidades de Bogotá D.C.
- * Áreas parcelas. 2018. Contratista Luis Ángel Barrera Ochoa.
- * Zonas de Intervención. Aportadas por SDA.
- *Servicio World Imagery. Fuente: ESRI, DIGITALGLOBE, Geoeye, Earthstar Geographics, CNES/ Airbus DS, USDA, USGS, AeroGRID, IGN

SISTEMA DE REFERENCIA

PROYECCIÓN: Transversa Mercator
NOMBRE: Magna Ciudad Bogota
FALSO NORTE: 109320,965
FALSO OESTE: 92334,879
MERIDIANO CENTRAL: 74° 08' 47,74"
LATITUD DE REFERENCIA: 4° 40' 49,75"