


Título: 3. MAPA DE LOCALIZACIÓN DE PARCELAS_1

MAPA / PLANO: 3 de 5


Contratante:  **ALCALDÍA MAYOR DE BOGOTÁ D.C.**
SECRETARÍA DISTRITAL DE AMBIENTE


Contratista: **LUIS ANGEL BARRERA OCHOA**

Objeto: CONTRATAR EL SUMINISTRO, CERRAMIENTO, SIEMBRA Y MANTENIMIENTO PARA LA CONSERVACIÓN DE COBERTURAS VEGETALES EN LA IMPLEMENTACIÓN DE INCENTIVOS, LA IMPLEMENTACIÓN DE INICIATIVAS SOCIALES Y LA RECUPERACIÓN DE SUELO DE PROTECCIÓN POR RIESGO, EN LA ESTRUCTURA ECOLÓGICA PRINCIPAL (EEP), EN CUMPLIMIENTO DEL FALLO DEL CONSEJO DE ESTADO QUE OBLIGA LA CONSERVACIÓN DE LOS CERROS ORIENTALES.

Contrato: SDA-CPS-20171379 **Codigo SIA-SDA:**

LOCALIZACION GENERAL RESPECTO AL AREA DE BOGOTA D.C






ELABORÓ: ING. CAMILO MUNAR	FECHA: 20/03/2018	ESCALA: 1:500 
DIBUJÓ: ING. CAMILO MUNAR	FECHA: 20/03/2018	
REVISÓ: ING. RICARDO ARBOLEDA	FECHA: 26/03/2018	FOLDER MAPA: CARTOGRAFIA-COMP-3/ARCHIVOS DE IMPRESION
APROBO:	FECHA:	

LEYENDA

Parcela	Puntos	Coordenadas		Parcela	Puntos	Coordenadas	
		X	Y			X	Y
Parcela 8	P8 4	106720,22	114610,66	Parcela 2	P2 4	106620,18	114555,55
	P8 1	106726,96	114592,67		P2 3	106577,59	114551,46
	P8 2	106688,88	114572,04		P2 1	106622,23	114535,71
	P8 3	106676,22	114589,19		P2 2	106579,99	114531,42
Parcela 3	P3 2	106626,06	114619,95	Parcela 5	P5 4	106635,70	114697,83
	P3 3	106620,05	114635,20		P5 1	106627,97	114674,17
	P3 1	106670,00	114636,76		P5 3	106584,52	114706,73
	P3 4	106660,99	114652,75		P5 2	106579,55	114682,72
Parcela 1	P1 4	106649,07	114598,65				
	P1 1	106656,21	114582,59				
	P1 2	106619,42	114566,26				
	P1 3	106611,85	114582,21				

CONVENCIONES GENERALES

-  Areas_parcelas
-  Limites_parcelas
-  Zonas_de_Intervencion

PLANOS DE REFERENCIA

FUENTES:

- * Limites parcelas.2018. Contratista Luis Ángel Barrera Ochoa.
- * Localidades. IDECA. Localidades de Bogotá D.C.
- * Áreas parcelas. 2018. Contratista Luis Ángel Barrera Ochoa.
- * Zonas de Intervención. Aportadas por SDA.
- *Servicio World Imagery. Fuente: ESRI, DIGITALGLOBE, Geoeye, Earthstar Geographics, CNES/ Airbus DS, USDA, USGS, AeroGRID, IGN

SISTEMA DE REFERENCIA

PROYECCIÓN: Transversa Mercator
NOMBRE: Magna Ciudad Bogota
FALSO NORTE: 109320,965
FALSO OESTE: 92334,879
MERIDIANO CENTRAL: 74° 08' 47,74"
LATITUD DE REFERENCIA: 4° 40' 49,75"