CONTRATO IDU 1650 - 2019

ESTUDIOS, DISEÑOS Y CONSTRUCCIÓN DE INFRAESTRUCTURA PEATONAL Y CICLORRUTAS EN EL CORREDOR AMBIENTAL LOCALIZADO EN EL CANAL CÓRDOBA ENTRE CALLE 129 Y CALLE 170 EN LA CIUDAD DE BOGOTÁ D.C.

9no COMITÉ IDU

ORDEN DEL DÍA

1. Recomendaciones
2. Verificación de compromisos 8vo Comité IDU
3. Objetivo de la Reunión
4. Trazabilidad Contractual
   - Valor del Contrato
   - Valor ejecutado por sectores de obra
   - Facturación Contratista
5. Avance de obra
   - Ambiental
   - SST
   - Social
   - Técnico
6. Inquietudes y aportes de la comunidad finalizando cada área.

2 RECOMENDACIONES

Mantener el silencio, respetando el orden de la reunión y la palabra de quien este socializando.

Diligenciar el formato de asistencia que se pasará en físico por parte del equipo social.

Permitir grabar la reunión como soporte de la actividad; esta puede solicitarla al finalizar la reunión o a través de los canales de atención a la ciudadanía del contrato.

Las inquietudes, preguntas y aportes de la comunidad serán ordenadas y enumeradas para ser respondidas al final de la reunión.

Las intervenciones de los participantes deben ser concisas para cumplir con la duración de la reunión (2 horas).

Dar cumplimiento a las recomendaciones anteriores permitirán un diálogo ciudadano constante entre el Proyecto, el Comité IDU y la Veeduría Ciudadana Canal Córdoba.

Nota: Es fundamental para el desarrollo de la reunión hacer las intervenciones en el marco del respeto, si se evidencian faltas en este sentido, se podría dar por terminada la sesión.

3 COMPROMISOS CUMPLIDOS 8vo COMITÉ IDU

1. Remisión de insumo Rotafolio PDF y registro fotográfico del recorrido, a los asistentes que proporcionaron sus datos
2. Remisión del Acta de 8vo Comité IDU a la Veeduría Ciudadana del Canal Córdoba para revisión.
3. Remisión del Instructivo Bogotá te escucha a la Señora Cecilia
4. Realizar las gestiones pertinentes, para convocar y definir fecha para una reunión extraordinaria, con el fin de definir el cambio de diseño en la calle 129B y 131B.
5. Gestionar trámite para la inquietud de la Veedora del Canal Córdoba, María del Carmen Pinilla, sobre el giro a la izquierda en calle 134
6. Verificar la señalización adicional (Vía cerrada y paso peatonal en sector 8 de obra)

COMPROMISOS CUMPLIDOS 8vo COMITÉ IDU

7 Adecuación del sendero peatonal en el sector 1 (calle 129A y 129B) para mejorar el tránsito peatonal y reducción del ingreso vehicular.

COMPROMISOS CUMPLIDOS 8vo COMITÉ IDU

8 La prohibición de parqueo de vehículos (motos) dentro del cerramiento de obra (sector 4 de obra) e implementar medidas de control y seguimiento para que esto no ocurra.

COMPROMISOS PENDIENTES 8vo COMITÉ IDU

9

Remisión del Acta del 8vo Comité IDU avalada por la Veeduría, interventoría e IDU a los asistentes que proporcionaron sus datos.

10

Realizar la Verificación ante la JBB de la solicitud de la Veeduría Ciudadana Canal Córdoba (compensación en calle 137 costado occidental).

11

Realizar la gestión de búsqueda del cronograma de obra del contrato IDU 1650 del 2019 en el SECOP para remitirlo a la comunidad interesada de la calle 143 y 145C

12

Una vez aprobado el Plan de Manejo de Transito - PMT Fase 2 Sector 5, realizar la socialización mediante reunión extraordinaria.

3 OBJETIVOS DE LA REUNIÓN

- Promover espacios de participación para la comunidad y líderes sociales, mediante este Comité IDU
- Dar a conocer a la comunidad los avances de la etapa de obra para la infraestructura peatonal y ciclorrutas en el corredor ambiental localizado en el Canal Córdoba.
- Atender inquietudes de los asistentes.

VALOR CONTRATO IDU-1650-2019

VALOR OBRAS INCLUYE A.I.U.	**$**	**98.716.605.900,00**
Costos Actividades Ambientales	$	2.661.580.054,00
Costo diálogo ciudadano y comunicación estratégica	$	1.298.224.455,00
Costo Plan de Manejo de Tráfico	$	772.991.508,00
Ajuste por cambio de vigencia	$	9.007.648.992,00
SUBTOTAL OBRAS	**$**	**112.457.050.909,00**
Valor a monto agotable para ensayos de laboratorio	$	455.460.605,00
Costos de compensaciones, evaluación y seguimiento SDA	$	1.228.011.179,00
Apéndice de Bioseguridad	$	74.004.331,00
Amigable Componedor	$	150.000.000,00
VALOR TOTAL OBRAS	**$**	**114.364.527.024,00**
VALOR ESTUDIOS Y DISEÑOS	**$**	**3.777.200.197,00**
VALOR TOTAL PROYECTO	**$**	**118.141.727.221,00**

VALOR EJECUTADO POR SECTORES DE OBRA IDU-1650-2019

SECTOR	COSTO TOTAL DE OBRA	COSTO EJECUTADO A JUNIO DE 2023	% EJECUTADO A JUNIO DE 2023
SECTOR 1 OCCIDENTAL (Calle 129 a Calle 134)	$ 8.736.738.423,00	$ 3.580.509.172	40,98%
SECTOR 1 ORIENTAL (Calle 129 a Calle 134)	$ 205.094.029,00	$ 9.492.464	4,63%
SECTOR 2 OCCIDENTAL (Calle 134 - Calle 138)	$ 7.056.295.126,00	$ 861.311.594	12,21%
SECTOR 2 ORIENTAL (Calle 134 - Calle 138)	$ 525.476.832,00	$ 4.407.778	0,84%
SECTOR 3 OCCIDENTAL (Calle 138 - Calle 145A)	$ 11.046.681.326,00	$ 5.410.272.591	48,98%
SECTOR 3 ORIENTAL (Calle 138 - Calle 145A)	$ 287.482.024,00	$ 5.995.374	2,09%
SECTOR 4 OCCIDENTAL (Calle 145A - Calle 149)	$ 4.759.071.193,00	$ 1.092.684.142	22,96%
SECTOR 4 ORIENTAL (Calle 145A - Calle 149)	$ 6.296.478.921,00	$ 125.884.076	2,0%
SECTOR 5 OCCIDENTAL (Calle 149 - Calle 152)	$ 6.945.044.126,00	$ 3.523.791.153	50,74%
SECTOR 5 ORIENTAL (Calle 149 - Calle 152)	$ 7.201.893.976,00	$ 29.956.178	0,42%
SECTOR 6 OCCIDENTAL (Calle 152 - Calle 153)	$ 4.034.113.904,00	$ 154.405.106	3,83%
SECTOR 6 ORIENTAL (Calle 152 - Calle 153)	$ 5.228.374.903,00	$ 202.400.721	3,87%
SECTOR 7 OCCIDENTAL (Calle 153 - Calle 163B)	$ 19.462.700.407,00	$ 6.725.825.465	34,56%
SECTOR 8 OCCIDENTAL (Calle 163B - Calle 168A)	$ 8.079.218.310,00	$ 2.886.896.377	35,73%
SECTOR 8 ORIENTAL (Calle 163B - Calle 168A)	$ 5.099.223.784,00	$ 6.684.191	0,13%
SECTOR 9 OCCIDENTAL (Calle 168A - Calle 170)	$ 2.746.544.229,00	$ 902.387.955	32,86%
SECTOR 9 ORIENTAL (Calle 168A - Calle 170)	$ 1.006.174.387,00	$ 2.166.110	0,22%
VALOR OBRAS INCLUYE A.I.U.	$ 98.716.605.900,00	$ 25.525.070.447	25,86%

FACTURACIÓN CONTRATISTA IDU-1650-2019

SECTOR	TOTAL FACTURADO
SECTOR 1 OCCIDENTAL (Calle 129 a Calle 134)	$ 2.260.303.598,00
SECTOR 1 ORIENTAL (Calle 129 a Calle 134)	$ 11.373.959,00
SECTOR 2 OCCIDENTAL (Calle 134 - Calle 138)	$ 749.703.199
SECTOR 2 ORIENTAL (Calle 134 - Calle 138)	$ 4.407.830
SECTOR 3 OCCIDENTAL (Calle 138 - Calle 145A)	$ 3.765.587.122
SECTOR 3 ORIENTAL (Calle 138 - Calle 145A)	$ 5.995.374
SECTOR 4 OCCIDENTAL (Calle 145A - Calle 149)	$ 1.033.573.814
SECTOR 4 ORIENTAL (Calle 145A - Calle 149)	$ 2.856.811
SECTOR 5 OCCIDENTAL (Calle 149 - Calle 152)	$ 2.468.729
SECTOR 5 ORIENTAL (Calle 149 - Calle 152)	$ 29.956.167
SECTOR 6 OCCIDENTAL (Calle 152 - Calle 153)	$ 40.312
SECTOR 6 ORIENTAL (Calle 152 - Calle 153)	$ 74.275.332
SECTOR 7 OCCIDENTAL (Calle 153 - Calle 163B)	$ 6.458.592.985
SECTOR 8 OCCIDENTAL (Calle 163B - Calle 168A)	$ 2.864.335.980
SECTOR 8 ORIENTAL (Calle 163B - Calle 168A)	$ 0
SECTOR 9 OCCIDENTAL (Calle 168A - Calle 170)	$ 899.452.706
SECTOR 9 ORIENTAL (Calle 168A - Calle 170)	$ 0
VALOR OBRAS INCLUYE A.I.U.	**$ 18.162.923.918,00**

4

AVANCE DE OBRA
COMPONENTE AMBIENTAL

COMPONENTE AMBIENTAL

CONTEXTO

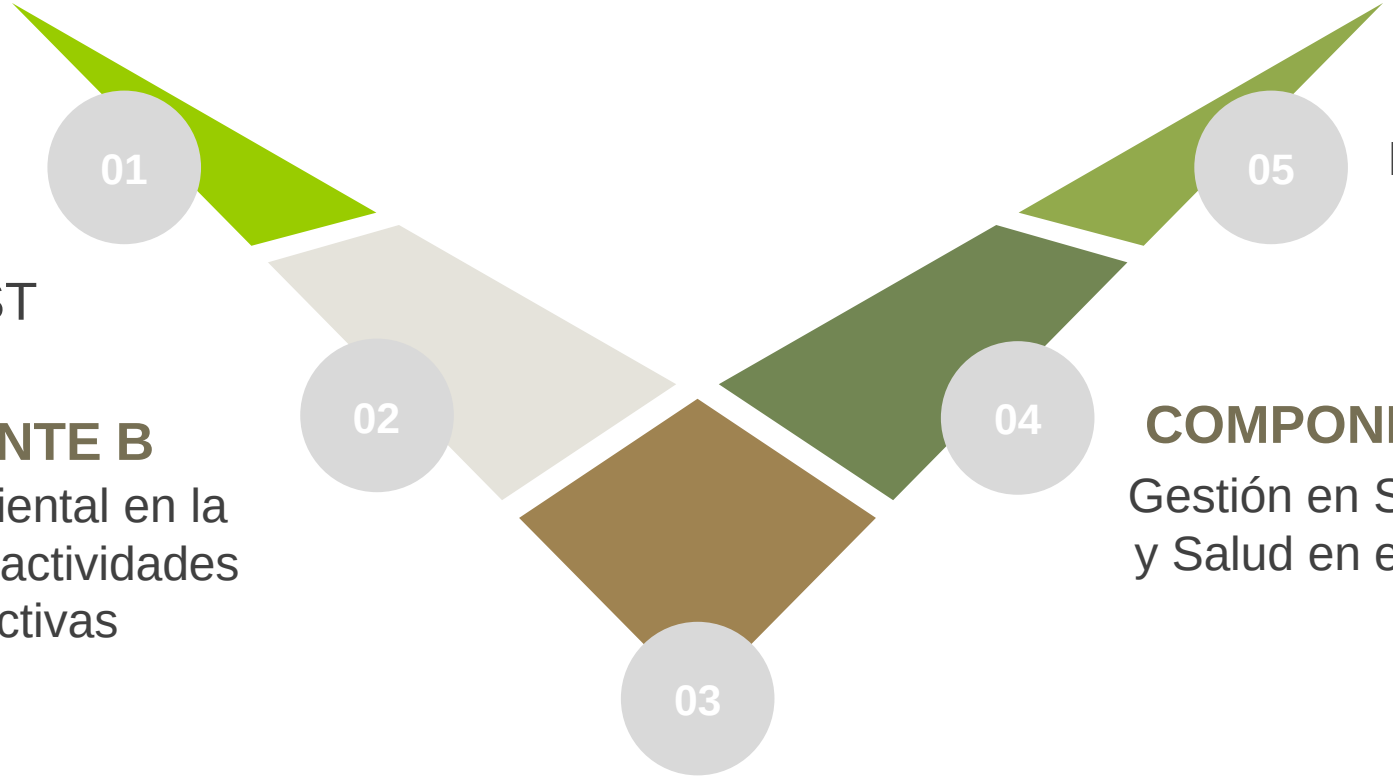

COMPONENTE A

Cumplimiento obligaciones Ambientales y SST

COMPONENTE B

Manejo Ambiental en la ejecución de actividades constructivas

COMPONENTE C

Manejo de la vegetación y Paisajismo

COMPONENTE D

Gestión en Seguridad y Salud en el Trabajo

COMPONENTE E

Programa de Señalización de seguridad

COMPONENTE AMBIENTAL

PERMISOS AMBIENTALES

OCUPACIÓN DE CAUCE

Resolución No. 00742 de Marzo de 2022

Resolución No. 04756 de diciembre del 2021

TRATAMIENTO SILVICULTURAL

Resolución No. 04186 de noviembre de 2021

DISEÑO PAISAJÍSTICO Y ZONAS VERDES

Acta WR 1163-2021 del 02 de agosto de 2021

TRABAJO NOCTURNO

Radicado 20236130264361 del 17 de febrero de 2023

REGISTRO DE ELEMENTOS DE PUBLICIDAD EXTERIOR

Registro No. 02148 del 02 de diciembre de 2021

GESTIÓN DE RESIDUOS DE CONSTRUCCIÓN

Resolución 1257 del 2021

COMPONENTE AMBIENTAL

COMPONENTE B-MANEJO DE MATERIALES DE CONSTRUCCIÓN Y RESIDUOS SÓLIDOS

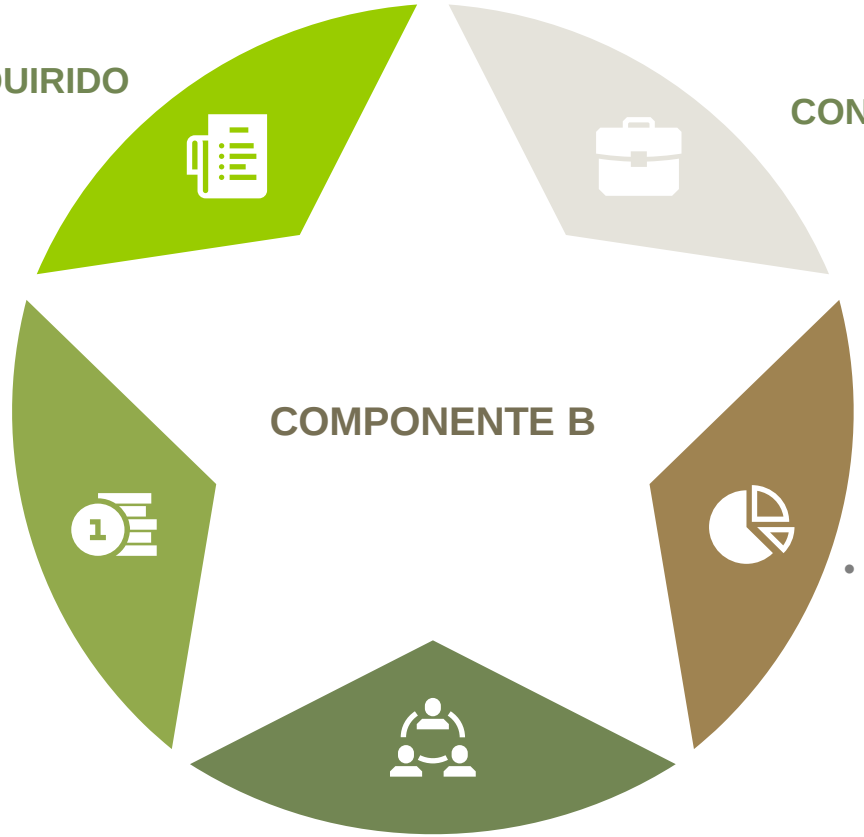

MATERIAL PETREO ADQUIRIDO

19.087,5 m³

MANEJO DE RESIDUOS DE CONSTRUCCIÓN Y DEMOLICIÓN-RCD

23.865,53 m³ dispuestos en escombreras

MATERIAL REUTILIZADO Y RECICLADO

1.447,63 m³

CONTROL DE EMISIONES ATMOSFÉRICAS

- Limpieza de frentes de obra, vías de acceso y autopartes de maquinaria.
- Cubrimiento de material acopiado temporalmente.

MANEJO INTEGRAL DE CUERPOS DE AGUA Y SUMIDEROS

- Protección y aislamiento de la zona de Ronda Hidráulica del canal Córdoba.
- Limpieza y mantenimiento periódico de sumideros en el área de influencia del proyecto.
- Delimitación perimetral de la ronda del canal y áreas de trabajo.

4

AVANCE DE OBRA
COMPONENTE FORESTAL

COMPONENTE FORESTAL



COMPONENTE FORESTAL

RESULTADOS

TALA

AUTORIZADO: 500
EJECUTADO: 275

PODA RADICULAR DE SETOS

AUTORIZADO: 34
EJECUTADO: 4

CONSERVACIÓN

AUTORIZADO:99
EJECUTADO:92

TRASLADO

AUTORIZADO: 233
EJECUTADO:100

TRATAMIENTO INTEGRAL O PODA AEREA

AUTORIZADO:1066
EJECUTADO: 350

COMPENSACIONES

N. COMÚN	N. CIENTÍFICO	# ÁRBOLES POL. 1 Calle 129 C. Oriental	# ÁRBOLES POL. 2 Calle 131 C. Oriental	# ÁRBOLES POL. 3 Calle 134 C. Oriental	# ÁRBOLES POL. 4 Calle 143A C. Oriental	# ÁRBOLES POL. 5 Calle 143A C. Oriental	# ÁRBOLES POL. 6 Calle 149 C. Occidental
Abutilón	*Abutilon insigne*	5	13		12	27	
Chilco	*Baccharis* sp	2	7		6	27	1
Cariseco	*Billia columbiana*		8	1		6	
Tinto	*Cestrum buxifolium*	3	12	1	8	33	
Gaque	*Clusia multiflora*		9		3	7	3
Fucsia	*Fuchsia arborea*	3	10	1	11	15	5
Fucsia boliviana	*Fuchsia boliviana*	4	9		8	26	
Arrayán	*Myrcianthes leucoxyla*	4			17	11	3
Mano de Oso	*Oreopanax floribundum*	1			1		
Pino Romerón	*Retroplyllum rospigliosii*	2				2	
Mermelada	*Streptosolen jamesonii*		9		8	18	
Garrocho	*Viburnum* sp	1			3	10	
TOTAL		**25**	**77**	**3**	**77**	**182**	**12**

DISEÑO PAISAJÍSTICO

N. COMÚN	N. CIENTÍFICO	# DE ÁRBOLES					
		(Calle 129 a Cll 134)	(Calle 134 a Cll 143A)	(Calle 143A a Cll 152)	(Calle 152 a Cll 161)	(Calle 161 a Cll 167)	(Calle 167 a Cll 170)
Abutilón	*Abutilon insigne*		20	12	12		2
Chilco	*Baccharis* sp			5	3		
Gaque	*Clusia multiflora*	15		5	6	6	1
Hayuelo	*Dodonaea viscosa*			10	2		3
Fucsia	*Fuchsia arborea*			8	7		
Fucsia boliviana	*Fuchsia boliviana*	18	3	3	6		
Guamo	*Inga bogotensis*					3	3
Magnolio	*Magnolia grandiflora*		3	10	14		
Arrayán	*Myrcianthes leucoxyla*			11			2
Mermelada	*Streptosolen jamesonii*	14	5	7	2		1
Sietecueros	*Tibouchina lepidota*	15				3	2
Raque	*Vallea stipularis*			10			
TOTAL		**62**	**31**	**81**	**52**	**12**	**14**

Resumen de implementación paisajística y compensación

N. COMÚN	N. CIENTÍFICO	# DE ÁRBOLES POLÍGONOS DE COMPENSACIÓN	# ÁRBOLES EN OTRAS ZONAS VERDES Y ANDENES DEL PROYECTO
Abutilón	*Abutilon insigne*	57	46
Chilco	*Baccharis* sp	44	8
Cariseco	*Billia columbiana*	14	-
Tinto	*Cestrum buxifolium*	57	-
Gaque	*Clusia multiflora*	22	33
Hayuelo	*Dodonaea viscosa*	-	15
Fucsia	*Fuchsia arborea*	45	15
Fucsia boliviana	*Fuchsia boliviana*	47	30
Guamo	*Inga bogotensis*	-	6
Magnolio	*Magnolia grandiflora*	-	27
Arrayán	*Myrcianthes leucoxyla*	35	13
Mano de Oso	*Oreopanax floribundum*	2	-
Pino Romerón	*Retroplyllum rospigliosii*	4	-
Mermelada	*Streptosolen jamesonii*	35	29
Sietecueros	*Tibouchina lepidota*	-	20
Garrocho	*Viburnum* sp	14	-
Raque	*Vallea stipularis*	-	10
TOTAL		**376**	**252**

4

AVANCE DE OBRA COMPONENTE FAUNA

COMPONENTE DE FAUNA

RESULTADOS

INSPECCIONES

6

LIBERACIONES

54

NIDOS ACTIVOS RESCATADOS

1

RESCATE INDIVIDUOS

0

CAJAS NIDO COLONIZADAS

7/30

PERCHAS ARTIFICIALES

15

4

AVANCE DE OBRA COMPONENTE SST

COMPONENTE DE SEGURIDAD Y SALUD EN EL TRABAJO

RESULTADOS

INDUCCIÓN Y CAPACITACIÓN AL PERSONAL

48 inducciones ingreso personal

ENTREGA Y REPOSICIÓN DE DOTACIÓN Y EPP

48 entrega de dotación y EPP

ATENCIÓN DE EMERGENCIAS

0 número de emergencias atendidas

ACTIVIDADES SST

- 3 capacitaciones
- 2 charlas
- 5 inspecciones de seguridad por mes y realización diaria en recorridos

INSPECCIÓN DE EQUIPOS

- 12 número de inspecciones de maquinaria y equipos
- 14 numero de inspecciones a vehículos

ACCIDENTES LABORALES

1 accidente laboral leve

4

AVANCE DE OBRA
COMPONENTE SOCIAL

COMPONENTE SOCIAL

RESULTADOS

01 GESTIÓN DE PQRSD

131 recepcionadas
126 cerradas

02 REUNIONES PARTICIPATIVAS

Recorrido
8vo Comité IDU
28 de junio 2023

03 ENTREGA DE COMUNICADOS

Comunicado - Pieza	Cantidad
Comunicado No. 6	1
Comunicado No. 40 (PSI)	16
Comunicado No. 42 (PSI)	16
Comunicado No. 44	150
Comunicado No. 45	150

04 RECORRIDOS SEMANALES

Punto IDU Móvil (Viernes)

- Vendedores Informales
- Habitantes de Calle

COMPONENTE SOCIAL

RESULTADOS

ACTAS DE VECINDAD

1.858 actas de vecindad elaboradas a la fecha 99,9%.

ACOMPAÑAMIENTO ACTIVIDADES TÉCNICAS

- Suspensión acceso garajes
- Socialización traslados de árboles
- Refuerzo de socialización de Planes de Manejo de Tráfico - PMT



ACTUALIZACIÓN PUNTOS SATÉLITES DE INFORMACIÓN

15 puntos actualizados

1 punto instalado (apertura)
Fruver el Lucho
Calle 147 A # 54 40

RECEPCIÓN HOJAS DE VIDA PERMANENTE

- **MONC Contratado**
  28 personas = 40.6 %
- **Población Vulnerable**
  4 personas = 5.8%

4

AVANCE DE OBRA COMPONENTE TÉCNICO

COMPONENTE TÉCNICO

RESULTADOS SECTOR 1 OCCIDENTAL Y ORIENTAL – ENTRE CALLES 129 Y 134

CALZADA

Fresado de la carpeta existente entre la calle 129 a la 129 A con carrera 54 costado occidental.

Instalación MGEA entre la calle 129 a la 129 A con carrera 54 costado occidental.

REDES

Instalación tubería del colector pluvial entre la calle 129 a la calle 129 A con carrera 54 costado occidental.

ESPACIO PÚBLICO

Instalación de bordillo tipo A-80 en ambos costados del sendero peatonal de la carrera 54 entre la calle 129 a la 129 A.

Instalación de tableta A-50 lisa ocre

MURO DE CONTENCIÓN

Construcción de muro de tierra armada sobre el canal Pasadena costado del sendero peatonal

PUENTE

Instalación de concreto solado limpieza para vástago oriental del puente de la calle 130**.**

Prueba estática de carga de los micropilotes del estribo para el puente de la 130 costado oriental.

COMPONENTE TÉCNICO

RESULTADOS SECTOR 2 OCCIDENTAL– ENTRE CALLES 134 Y 138

REDES

Construcción de la infraestructura de la red pluvial desde la calle 134 a la calle 135, sumideros y tuberías de concreto 10”.

CALZADA

Sobreancho y ciclorruta entre la calle 138 a la calle 137 en el costado occidental de la carrera 54

Instalación de malla biaxial fibra de vidrio la cual está instalada sobre la MGEA, según diseño carril izquierdo.

Riego de liga con emulsión tipo CRR-1 para la capa de mezcla asfáltica tipo MD20 Carril izquierdo entre la calle 134 a la 137

Instalación de mezcla asfáltica tipo MD20 izquierdo derecho entre la calle 134 a la 137

CICLORRUTA

Excavación mecánica para la construcción del sobreancho y ciclorruta entre la calle 138 a la calle 137 en el costado occidental de la carrera 54.

Instalación de mejoramiento (rajón y sello) para estructura de vía y ciclorruta en el sector del sobreancho y ciclorruta entre la calle 138 a la calle 137 en el costado occidental de la carrera 54.

COMPONENTE TÉCNICO

RESULTADOS SECTOR 3 OCCIDENTAL Y ORIENTAL– ENTRE CALLES 138 Y 145 A

PUENTE

Excavación mecánica para dos (2) micropilotes para cercha de la red de alumbrado público costado oriental de la calle 143 A

Instalación de camisas para dos (2) micropilotes para cercha de la red de alumbrado público costado oriental de la calle 143 A

REDES

Construcción de la infraestructura de la red pluvial desde la calle 138 a la calle 143 a, **sumideros, POZOS E INSTALACION TUBERIA NOVAFOR DE 12 Y 14”**

Instalación de accesorio de la red de agua potable de 12 y 6” con sus respectivos anclajes según norma de la ESP EAAB

Construcción de la infraestructura de redes secas tanto de Enel Codensa como de telemáticos ETB

ESPACIO PÚBLICO

Lleno con subbase granular tipo C, en la estructura de andén del espacio público occidental entre la calle 138 a la calle 143 A.

COMPONENTE TÉCNICO

RESULTADOS SECTOR 4 OCCIDENTAL– ENTRE CALLES 145 A Y 149

REDES

Excavación manual para colector del nodo pluvial entre el sumidero 67B y el pozo 70B

Instalación tubería concreto 10” del nodo pluvial entre el sumidero 67B y el pozo 70B

Excavación mecánica para la red sanitaria del tramo entre el Pz66A al Pn39

Instalación colector red sanitaria en tubería concreto 8” entre los pozos Pz66A al Pn39

PAISAJISMO

Excavación manual de los alcorques del A11, A10 y A1 armado de aceros y fundida de placa fondo y muros de los alcorques del A11 y A10

ESPACIO PÚBLICO Y MURO DE CONTENCIÓN

Excavación mecánica, para alistar estructura de cimentación del muro 11 y construcción del muro en tierra armada con sacos # 11.

COMPONENTE TÉCNICO

RESULTADOS SECTOR 5 OCCIDENTAL Y ORIENTAL – ENTRE CALLES 149 Y 152

CALZADA

Instalación MGEA entre las calles 149 y 151 con carrera 54 costado occidental.

Instalación MD-20 entre las calles 149 y 151 con carrera 54 costado occidental.

REDES HÚMEDAS

Instalación tubería del colector pluvial entre las calles 149 y 151 con carrera 54 costado occidental.

Instalación tubería de red sanitaria y pluvial entre las calles 149 y 150 con carrera 54 costado oriental.

REDES SECAS

Instalación de redes de Codensa y redes de semaforización en la calle 150 (intersección).

ESPACIO PÚBLICO

Excavación y conformación de sendero peatonal hacia el canal entre las calles 149 y 151

MURO DE CONTENCIÓN

Construcción de (2) muros en concreto entre las calles 150 y 152.

COMPONENTE TÉCNICO

RESULTADOS SECTOR 6 COSTADO ORIENTAL Y OCCIDENTAL – ENTRE CALLES 152 Y 153

CALZADA

Instalación MGEA entre las calles 152 y 152A con carrera 54 costado occidental.

Instalación MD-20 entre las calles 152 y 152A con carrera 54 costado occidental.

Fresado de la carpeta existente entre las calles 152 y 153 con carrera 54 costado oriental.

REDES HÚMEDAS

Instalación tubería pluvial y conexión de sumideros entre las calles 152 y 152A con carrera 54 costado occidental.

ESPACIO PÚBLICO

Excavación y conformación de sendero peatonal hacia el canal entre las calles 152 a la calle 152A

MURO DE CONTENCIÓN

Construcción de muros de sobreancho entre las calles 152 y 152ª costado occidental

Construcción de micropilotaje para viga de contención costado oriental.

COMPONENTE TÉCNICO

RESULTADOS SECTOR 7 OCCIDENTAL – ENTRE CALLES 153 Y 163B

REDES HÚMEDAS

Instalación tubería de redes de acueducto entre las calles 153 y 163 con carrera 54 costado occidental.

REDES SECAS

Instalación de redes de Codensa y redes de gas natural entre las calles 153 y 163.

ESPACIO PÚBLICO

Excavación y conformación de andén entre las calles 153 a la 163

COMPONENTE TÉCNICO

RESULTADOS SECTOR 8 OCCIDENTAL – ENTRE CALLES 153 Y 163B

REDES HÚMEDAS

Instalación tubería de redes de acueducto entre las calles 153 y 163 con carrera 54 costado occidental.

REDES SECAS

Instalación de redes de Codensa y redes de gas natural entre las calles 153 y 163.

ESPACIO PÚBLICO

Excavación y conformación de andén entre las calles 153 y 163.

MURO DE CONTENCIÓN

Instalación de muro en tablestacado entre la calle 165 y 167

MUROS DE CONTENCIÓN

ATENCIÓN A LA CIUDADANÍA IDU

PBX: 3387555
Línea 018000910312
Línea 195 – Guía de trámites y servicios

Chat IDU
Formulario Web
Sistema Distrital de Quejas y Soluciones S.D.Q.S.
atnciudadano@idu.gov.co

Gestión social
Oficina de Relacionamiento y Servicio a la Ciudadanía
Dirección Técnica de Predios

Sede principal IDU: Calle 22 # 6 - 27

Hola, soy
Fulvia
¿Cómo le puedo ayudar?

...

Chatbot IDU

RECOMENDACIONES GENERALES

Participar activamente de las actividades sociales que se realizarán durante la etapa constructiva del contrato.

Por seguridad, suministre información únicamente a personas identificadas con el chaleco del IDU y que porten el carné de la firma Contratista o la Interventoría usted puede verificar esta información a través de las Líneas de Atención.

Por seguridad, evite caer en engaños de entidades o personas que requieran dinero en efectivo porque en la ejecución del contrato no se requiere ningún suministro de este tipo. Hay que recordar que ningún trabajador está autorizado para realizar cobros por ninguna actividad.

Recibir información que se lleve predio a predio y solicitar información sobre el contrato únicamente a través de los canales de atención al ciudadano (Punto IDU – IDU).

Propender por mantener una adecuada cultura ciudadana en la etapa de obra, prevención de accidentes viales, cumplimiento a la señalización instalada en el AID y un diálogo asertivo con el contratista.

Política Antisoborno

Adoptamos la Política Antisoborno la cual prohíbe toda práctica de ofrecer o recibir una ventaja financiera o no, como incentivo para que un colaborador del IDU haga o deje de cumplir con sus actividades, funciones u obligaciones.

Denuncia, a través del correo **denuncie.soborno@idu.gov.co** o en los buzones físicos antisobornos que se encuentran en las sedes de la entidad.

¡Avanzamos, para garantizar una gestión transparente y eficiente!



BOGOTÁ
Instituto de
Desarrollo Urbano

ESTE ES UN ESPACIO DE DIÁLOGO CIUDADANO SIN INTERVENCIONES DE CAMPAÑAS POLÍTICAS

¡GRACIAS!

ALCALDÍA MAYOR
DE BOGOTÁ D.C.

INSTITUTO DE
DESARROLLO URBANO

BOGOTÁ