

An aerial photograph of a city, likely Lima, Peru, showing a large roundabout in the center. The city is densely packed with buildings, and there are hills in the background. The image is split vertically: the left side is in black and white, and the right side is in a greenish-yellow color. The text is overlaid on the image.

INSTITUTO DE DESARROLLO URBANO

SUBDIRECCION GENERAL DE DESARROLLO URBANO

PROYECTOS DE PREINVERSION

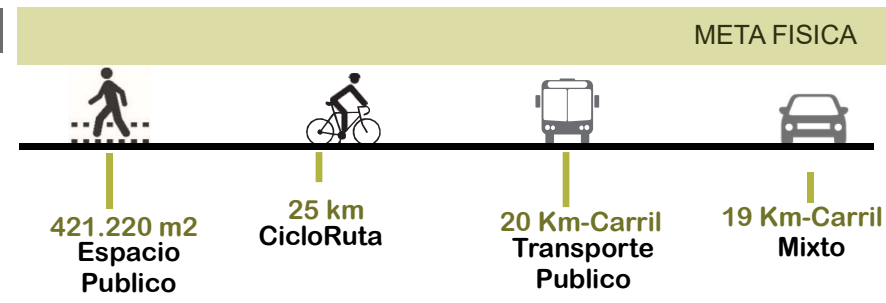
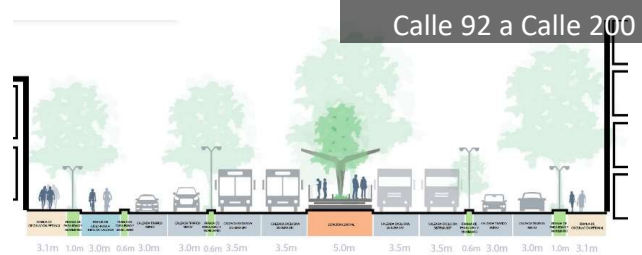
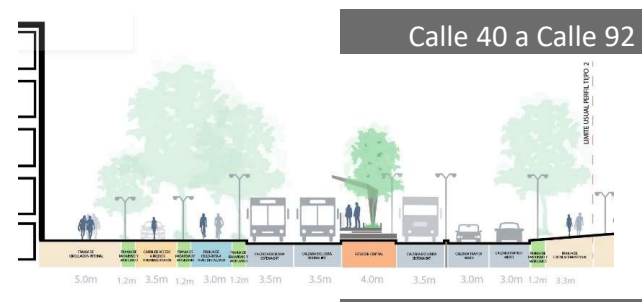
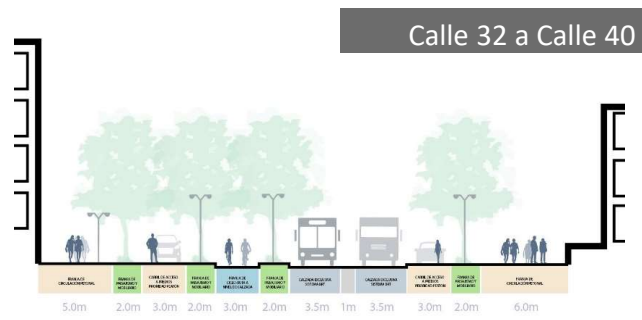
Subsistema Vial



DESCRIPCIÓN

Entre la Calle 26 y la Calle 200, Diseñar y construir un corredor verde sobre la carrera Séptima que privilegia el uso de energías limpias, el espacio público peatonal y formas de movilidad alternativa como la bicicleta. Su diseño contará con participación ciudadana incidente, como espacio seguro, que proteja el patrimonio cultural, que promueva la arborización urbana, que garantice mejor alumbrado público, la operación de un sistema de bicicletas, la pacificación del tránsito y mejore la calidad del aire impulsando la electrificación de los vehículos que por ahí circulen. Aprovechará la adquisición predial e insumos técnicos existentes, garantizará accesibilidad y anchos mínimos. Este proyecto hará parte de un nuevo proyecto urbano integral.

Valor Total: (millones): \$1.788.780



CORREDOR VERDE – PARQUE NACIONAL

