

Firmado el contrato de interventoría para las obras del metro de Bogotá



Información de Interés



Sistema Metro



Estudio ambiental



¿Por dónde va?

Botón permanente en el home de la página web lleva a pop up con el video del trazado

Trazado PLMB - Tramo 1

Ver más... Compartir

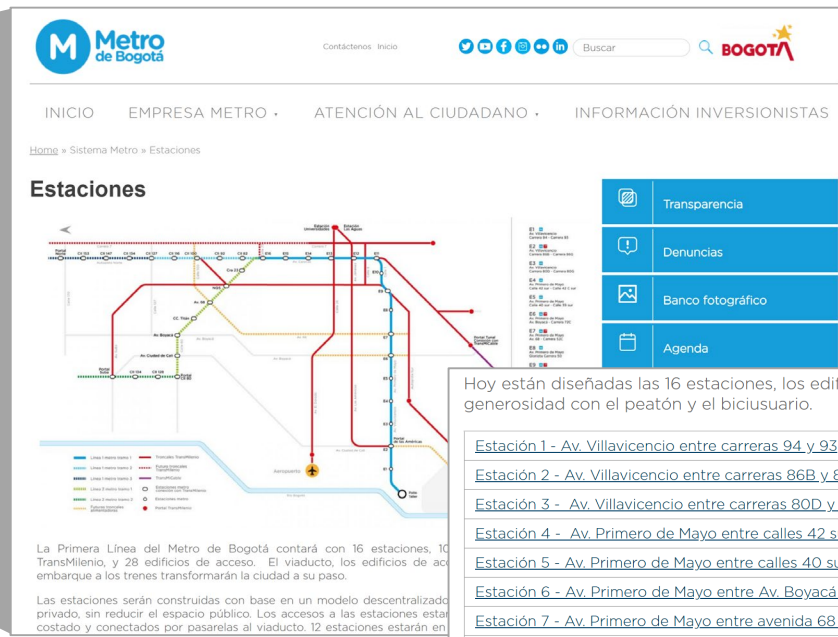
ESTACIÓN

Av. Caracas
Calle 24A - Calle 26

- Edificios de acceso
- Biciparqueadero
- Accesibilidad universal
- Baños públicos
- Conexión por aproximación con Transmilenio



En el botón permanente en el home que se llama Sistema Metro, dentro en la opción de **Estaciones**, lleva a una página con la información del trazado y a un listado de pdfs con la información específica de cada estación



Hoy están diseñadas las 16 estaciones, los edificios de acceso y el espacio público, bajo una filosofía de generosidad con el peatón y el biciusuario.

[Estación 1 - Av. Villavicencio entre carreras 94 y 93](#)

[Estación 2 - Av. Villavicencio entre carreras 86B y 86G](#)

[Estación 3 - Av. Villavicencio entre carreras 80D y 80G](#)

[Estación 4 - Av. Primero de Mayo entre calles 42 sur y 42C Sur](#)

[Estación 5 - Av. Primero de Mayo entre calles 40 sur y 39 sur](#)

[Estación 6 - Av. Primero de Mayo entre Av. Boyacá y carrera 72C](#)

[Estación 7 - Av. Primero de Mayo entre avenida 68 y carrera 52C](#)

[Estación 8 - Av. Primero de Mayo con carrera 50](#)

[Estación 9 - Av. NQS entre diagonal 16 sur y calle 17A Bis sur](#)

[Estación 10 - Calle 1 entre carreras 24 y 24C](#)

[Estación 11 - Av. Caracas entre calles 2 y 3](#)

[Estación 12 - Av. Caracas entre calles 11 y 13](#)

[Estación 13 - Av. Caracas entre calles 24A y 26](#)

[Estación 14 - Av. Caracas entre calles 42 y 44](#)

[Estación 15 - Av. Caracas entre calles 61 y 63](#)

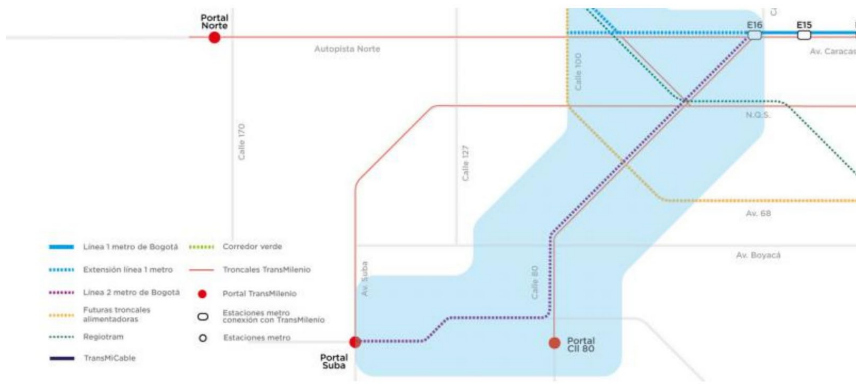
[Estación 16 - Av. Caracas entre calles 72 y 74](#)

Noticia web del 1 de junio de 2020 contiene dos imágenes del trazado con la posible expansión hacia Suba y Engativá

Red de metros propuesta por la alcaldesa Claudia López se consolida con la aprobación del Concejo del Plan de Desarrollo 2020-2024

Me gusta 2 | Twitter

Por: CM-Metro | Publicado el: Junio 2020



• Red de metros propuesta por la alcaldesa Claudia López se consolida con la aprob...

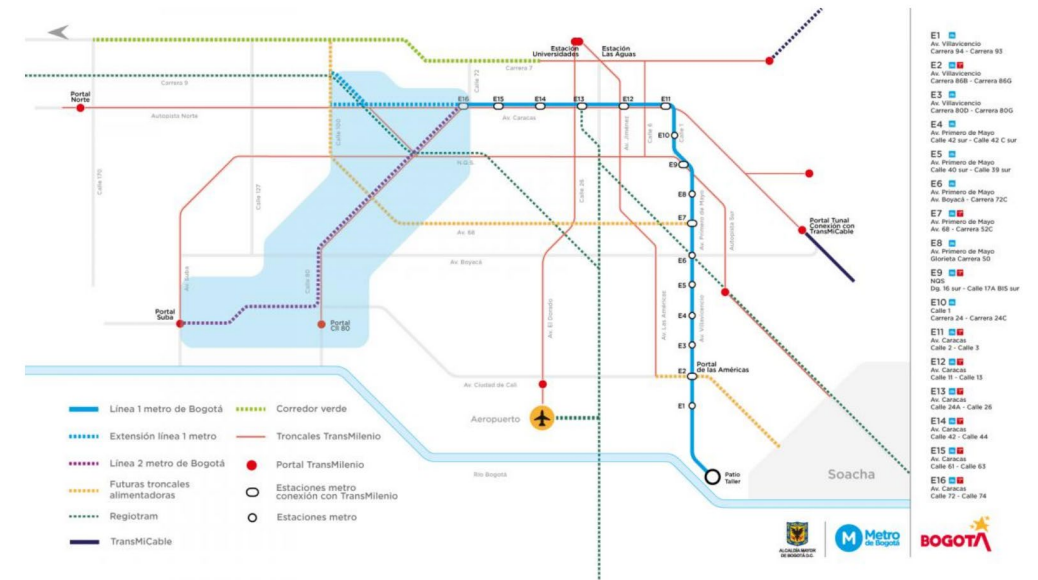
- Transparencia
- Denuncias
- Banco fotográfico
- Agenda

CONTRATO DE EJECUCIÓN N° 163 DE 2019

Con la aprobación por parte del Concejo de la ciudad del Plan de Desarrollo 2020-2024 se dio un paso importante en la concreción del sistema de movilidad sostenible propuesto por la alcaldesa Claudia López, basado en una completa red de metros

Bogotá, lunes 01 de junio de 2020. Con la aprobación por parte del Concejo de la ciudad del Plan de Desarrollo 2020-2024 se dio un paso importante en la concreción del sistema de movilidad sostenible propuesto por la alcaldesa Claudia López, basado en una completa red de metros, el cual estaba incluido en el propósito estratégico 4, "Hacer de Bogotá-región un modelo de movilidad, creatividad y productividad incluyente y sostenible"

Durante la vigencia del Plan de Desarrollo aprobado, se alcanzará un 60% en el ciclo de la Primera Línea del Metro-Tramo 1 y se culminará el proceso de contratación de la Fase 2, que incluye la expansión de la primera línea hasta la calle 100 y hasta las localidades de Engativá y Suba.



En este período se dejarán listos los estudios y diseños que permitirán comenzar la etapa de planeación del proyecto y realizar los trámites para la adjudicación del contrato. Adicionalmente se gestionará la vinculación de la ciudad a las futuras líneas de trenes regionales.

• (Lea también: "Nueva fecha de entrega de ofertas para la interventoría no afecta el cronograma del proyecto metro": Andrés Escobar