



ALCALDÍA MAYOR  
DE BOGOTÁ D.C.

# Sector Ambiente:



# BALANCE DE EMPALME



ALCALDÍA MAYOR  
DE BOGOTÁ D.C.



## Protección y bienestar animal

Creación y consolidación del IDPYBA, esterilización, identificación con microchip, rescate.



## Protección de Humedales

Humedales de Bogotá elevados a la máxima categoría de protección, conservación y uso racional de los recursos de los humedales a nivel mundial-RAMSAR con un área total de 667,38 hectáreas



## Calidad del Aire

Mejoramiento de la calidad de aire de PM10, con una disminución del 42% con respecto a la concentración promedio anual del 2008 al 2018, implementación del Programa de Autorregulación en empresas de transporte público



## Plantación de árboles y Restauración Ecológica

Restauración y mantenimiento ecológico de la ciudad, mediante la plantación de 462.564 individuos arbóreos, formulación del Plan Distrital de Silvicultura Urbana, Zonas Verdes y Jardinería



## Amenazas Urbanas y Rurales

Zonificación de amenazas urbanas y rurales en perspectiva de cambio climático, Mapas de amenaza en perspectiva de cambio climático, Evaluación de la amenaza por incendios forestales y fenómenos de origen tecnológico

**Principales  
logros  
destacados**



# BALANCE DE EMPALME



ALCALDÍA MAYOR  
DE BOGOTÁ D.C.

Calidad del aire y contaminación ambiental

Niveles altos concentración de material particulado fino PM2,5 que superan los límites de la norma

Aumento del nivel de emisiones de Gases de efecto de invernadero en el Distrito Capital.

Altos niveles de ruido en las zonas críticas del Distrito Capital

**Principales aspectos por mejorar**

Maltrato animal

Altos niveles de maltrato animal en la ciudad de Bogotá

Bajo conocimiento y apropiación de los bienes y servicios ambientales del Distrito Capital.

Conocimiento de bienes y servicios ambientales

Alta pérdida de coberturas verdes en el área urbana de Bogotá

Pérdida de coberturas vegetales en la Estructura Ecológica Principal (EEP) y zonas de interés ambiental de la ciudad.

Estructura Ecológica Principal – EPP

Amenazas urbanas y rurales

Alta vulnerabilidad frente a sismo por la continua edificación informal en el Distrito Capital

Contar con datos organizados y con estándares de calidad - Modelamiento Ambiental – CIMAB

Aprovechamiento de los Residuos de Construcción y Demolición – RCD

**De igual forma, se recibió y se tuvo en cuenta:**

- Fortalezas destacadas y a mantener
- Lecciones aprendidas

# BALANCE DE EMPALME



ALCALDÍA MAYOR  
DE BOGOTÁ D.C.

- Retrasos en ejecución de obra: **Construcción de la Casa Ecológica de los Animales**

## *Alertas*

encontradas



- Retrasos en ejecución de obra: **Centro de Recepción y Rehabilitación de flora y fauna silvestre** y suspensión del proyecto por el DNP el 5-12-2019
- Riesgos para avanzar en la ejecución del **Sendero las Mariposas**

- Conflictos frente a las medidas de protección existentes y derogadas en algunos humedales

# BALANCE DE EMPALME



ALCALDÍA MAYOR  
DE BOGOTÁ D.C.

## OBSERVATORIOS CIUDADANOS LOCALES

*Observación: Problema que debe ser priorizado por la nueva administración*

Usaquén, Kennedy,  
Fontibón,  
Teusaquillo

- **MEDIO AMBIENTE**

Engativá:

- **CONTINUAR PROGRAMA DESCONTAMINACIÓN RÍO BOGOTÁ**

Tunjuelito:

- **CALIDAD DEL AIRE**

Rafael Uribe:

- **HUMEDALES Y PARQUE DEL BOSQUE SAN CARLOS (ARBORIZACIÓN)**



# BALANCE DE EMPALME



ALCALDÍA MAYOR  
DE BOGOTÁ D.C.

## OBSERVATORIOS CIUDADANOS LOCALES

### *Recomendaciones*

- **Usaquén:** Redireccionar las estrategias de turismo y ecoturismo en la localidad (en Soratama, por ejemplo)
- **Suba:** Recuperar los humedales y colocar una aula ambiental para que la comunidad en general conozca y cuide estos espacios.
- **Rafael Uribe:** Continuar con el mantenimiento y embellecimiento del Parque Entre Nubes

# BALANCE DE EMPALME

## VEEDURÍA CIUDADANA RESERVA VAN DER HAMMEN

### *Problemáticas*

- (i) Hacer un llamado al cumplimiento del plan de manejo, contemplando acciones desde la ciudadanía,
- (ii) La necesidad de tener espacios de participación con diferentes instancias como el Ministerio de ambiente y las CAR

# NUESTRA GESTIÓN 100 primeros días



ALCALDÍA MAYOR  
DE BOGOTÁ D.C.

## Balance de Metas **Producto** Sector **AMBIENTE** Plan de Desarrollo Distrital 2016-2020

METAS PRODUCTO	30/09/2019	31/12/2019	31/05/2020
Con cumplimiento de más del 100% o más	9	62	84
En ejecución → ≥ 90% acumulado del PDD	12	28	23
En ejecución → ≥ 70% - <90% acumulado PDD	72	18	6
En ejecución → < 70% acumulado del PDD	33	18	13
<b>Total Metas Producto*</b>	<b>126</b>	<b>126</b>	<b>126</b>

\* Exceptuando las metas producto que no son del sector ambiente ej: SIG, MIPG, Transparencia



**NUESTRA GESTIÓN 100 primeros días**



ALCALDÍA MAYOR  
DE BOGOTÁ D.C.

**Declaramos la crisis climática de la mano de los departamentos que conforman la RAPE, para hacer frente al cambio climático, con 10 compromisos**

# NUESTRA GESTIÓN 100 primeros días



ALCALDÍA MAYOR  
DE BOGOTÁ D.C.

## Tomamos las primeras medidas para mejorar la calidad del aire de la ciudad

- ✓ Implementamos en febrero de 2020, el Decreto 840 de 2019 (restricción para vehículos de carga de más de 20 años y su seguimiento en el 077)
- ✓ Firmamos el Pacto Transportador por la Calidad del Aire.
- ✓ Promovimos uso del transporte sostenible, como la bicicleta
- ✓ Instalamos 3 nuevas estaciones de calidad del aire (que suman a las 13 existentes de la Red de Monitoreo)
- ✓ Expedimos dos decretos de alerta amarilla por la mala calidad del aire, para proteger la salud de los ciudadanos
- ✓ Evaluación, control y seguimiento, sellamos 12 fábricas por contaminar nuestro aire, tras una operación de 100 empresas visitadas.

# EL PLAN DE DESARROLLO



ALCALDÍA MAYOR  
DE BOGOTÁ D.C.

## El sector Ambiente tiene un papel protagónico en el Plan de Desarrollo (PDD) de Bogotá 2020-2024

Con él cambiaremos la inercia de nuestras entidades y transformaremos nuestra actuación.



# EL PLAN DE DESARROLLO



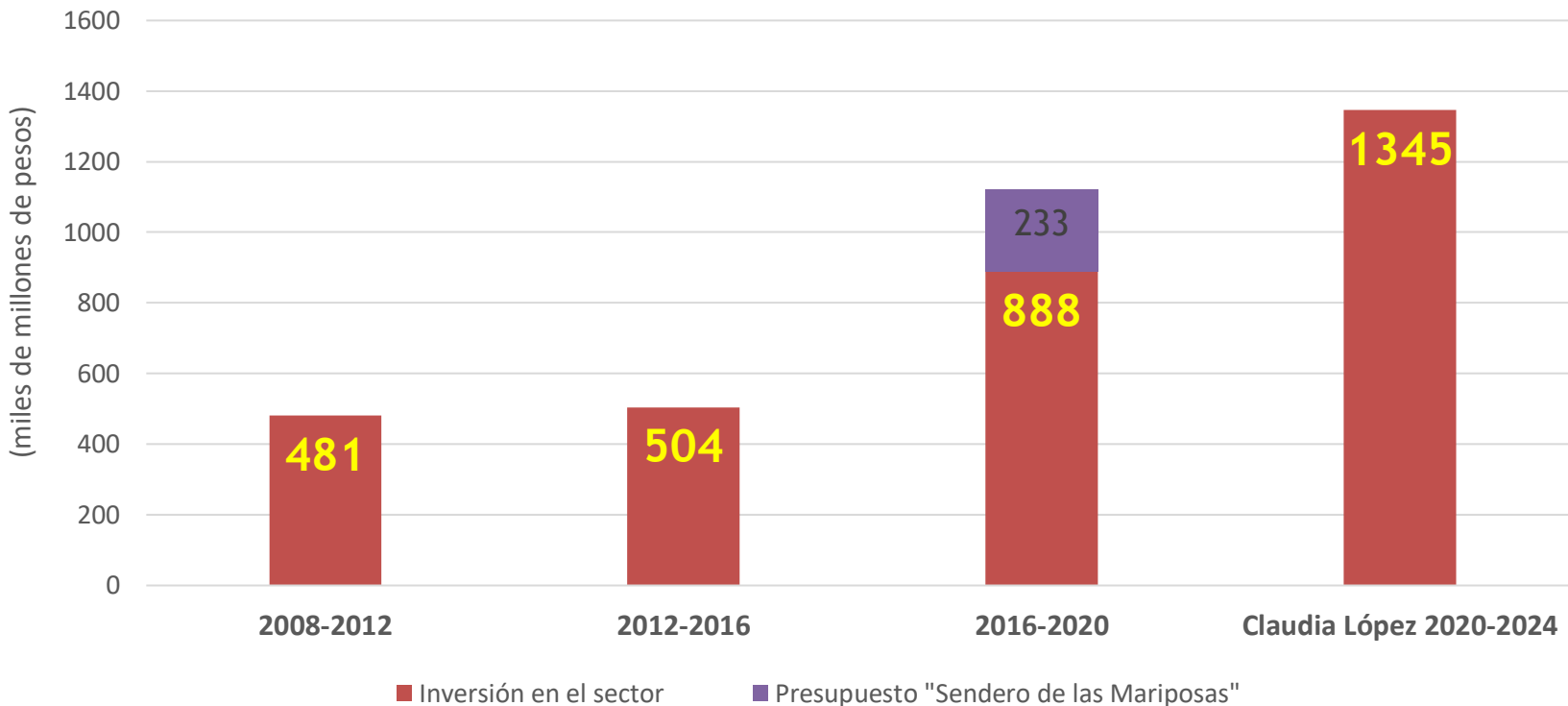
ALCALDÍA MAYOR  
DE BOGOTÁ D.C.

## Inversión histórica en el sector Ambiente

incremento  
del **20 %**

**\$ 1.345.877.000.000 COP** en el cuatrienio

Presupuesto del sector ambiente (miles de millones)



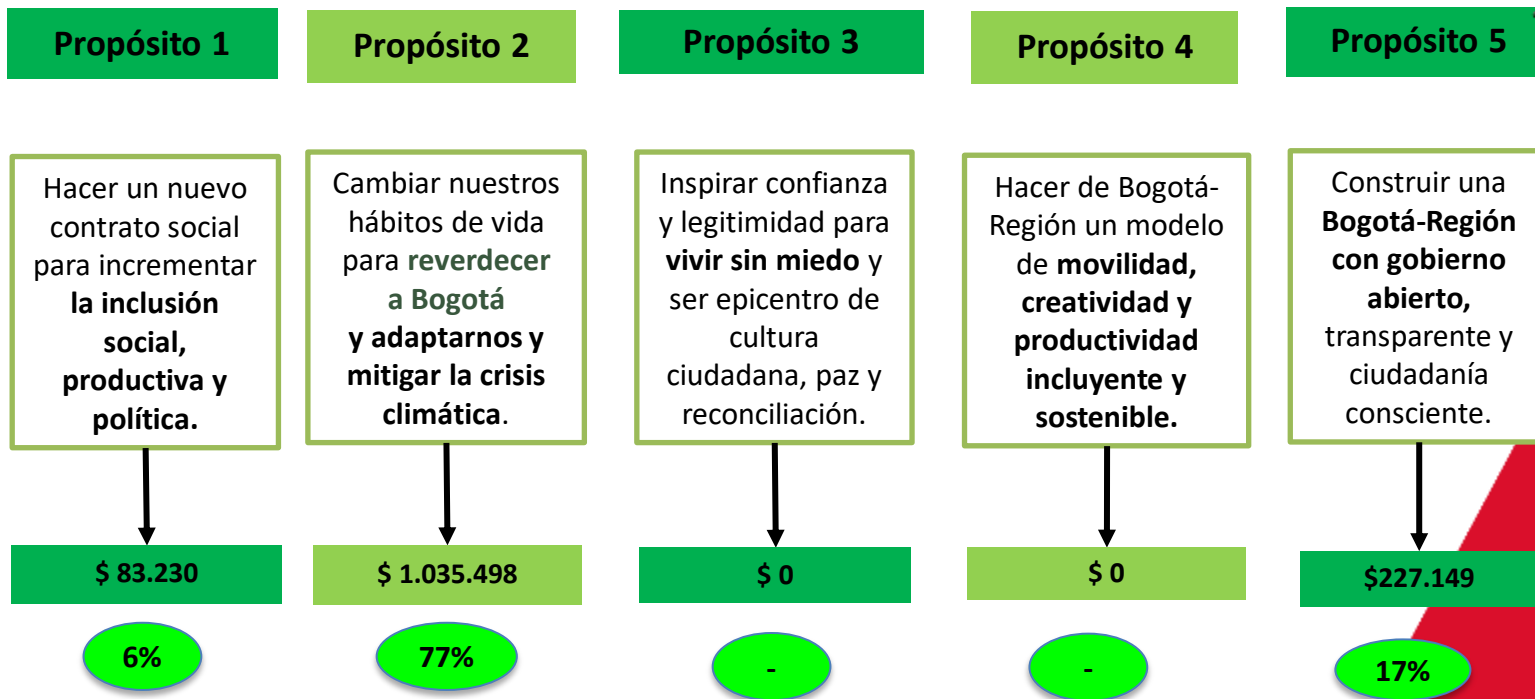
# EL PLAN DE DESARROLLO



ALCALDÍA MAYOR  
DE BOGOTÁ D.C.



## ¿Cómo se atendieron los aspectos por mejorar o por continuar en el PDD?



(\*) Cifras en millones de pesos

# EL PLAN DE DESARROLLO



ALCALDÍA MAYOR  
DE BOGOTÁ D.C.



**¿Cómo se atendieron los aspectos por mejorar o por continuar en el PDD?**

1. Proteger y definir las reglas en la estructura ecológica principal
2. Mejorar la calidad del aire con metas novedosas y ambiciosas
3. Liderar la mitigación y adaptación al cambio climático
4. Utilizar herramientas innovadoras para conservar y reverdecer
5. Reducir la conflictividad ambiental y vincular ciudadanos en la cultura ambiental
6. Proteger todas las formas de vida



# EL PLAN DE DESARROLLO



ALCALDÍA MAYOR  
DE BOGOTÁ D.C.



## ¿Cómo se atendieron las observaciones los ciudadanos?

- ✓ **Medio Ambiente:** problema priorizado en el PDD “Un nuevo contrato social y ambiental para el siglo XXI: Plan de Desarrollo Distrital 2020 – 2024”, con una inversión histórica que le apuesta a hacer de Bogotá una ciudad más cuidadora, incluyente, sostenible y consciente, devolviéndole a la Estructura Ecológica Principal (EEP) su carácter de principal y en consecuencia de ordenadora del territorio.

# EL PLAN DE DESARROLLO



ALCALDÍA MAYOR  
DE BOGOTÁ D.C.



## ¿Cómo se atendieron las observaciones los ciudadanos?

### Estructura Ecológica Principal (EEP) en el PDD:

El artículo 20 del PDD ratifica el compromiso ambiental adquirido con los ciudadanos y las organizaciones ambientales.

Supone una inversión en proyectos específicos en:

Humedales, por  
\$306.000 millones

Cerros Orientales,  
por \$35.000  
millones

Reserva Thomas van  
der Hammen, por  
\$53.889 millones

Parque Corredor río  
Tunjuelo, por  
\$10.000 millones

Esto incluye metas en programas de monitoreo, adquisición predial, recuperación de caudal ecológico, conectividad y recuperación ecológica.

Es claro que la EEP define las posibilidades del desarrollo urbano, **no al contrario.**



# EL PLAN DE DESARROLLO



ALCALDÍA MAYOR  
DE BOGOTÁ D.C.

## ¿Cómo se atendieron las observaciones los ciudadanos?

### *Estrategias ecoturismo en Usaquéen (en Soratama, por ejemplo) , Recuperar los humedales*

- ✓ Con el **logro de ciudad 16**: Aumentar la oferta de espacio público y áreas verdes de Bogotá promoviendo su uso, goce y disfrute con acceso universal para la ciudadanía.
- ✓ **Propósito 2**: Cambiar nuestros hábitos de vida para reverdecer a Bogotá y adaptarnos y mitigar la crisis climática
- ✓ **Programa 28** Bogotá protectora de sus recursos naturales.

Se consolidarán estrategias de conservación para la preservación, uso y manejo sostenible de la biodiversidad y sus servicios ecosistémicos en la estructura ecológica principal y otras áreas de interés ambiental como el Parque Entre Nubes, la Cuchilla del Gavilán, y Cerro Seco, entre otras.



**OBJETIVO:** Administrar y manejar o gestionar áreas protegidas, humedales, parques ecológicos de montaña y otras áreas de interés ambiental para la consolidación de la Estructura Ecológica Principal de Bogotá.

Administrar y manejar o gestionar 19 áreas protegidas y de interés prioritizadas



# EL PLAN DE DESARROLLO



## ¿Cómo se atenderán las observaciones los ciudadanos?

### *Continuar con el mantenimiento y embellecimiento del Parque entre nubes*

- ✓ Con el **logro de ciudad 16**: Aumentar la oferta de espacio público y áreas verdes de Bogotá promoviendo su uso, goce y disfrute con acceso universal para la ciudadanía.
- ✓ **Propósito 2**: Cambiar nuestros hábitos de vida para reverdecer a Bogotá y adaptarnos y mitigar la crisis climática
- ✓ **Programa 28** Bogotá protectora de sus recursos naturales.


Se consolidarán estrategias de conservación para la preservación, uso y manejo sostenible de la biodiversidad y sus servicios ecosistémicos en la estructura ecológica principal y otras áreas de interés ambiental como el Parque Entre Nubes, la Cuchilla del Gavilán, y Cerro Seco, entre otras.




**OBJETIVO:** Fortalecer la gobernanza y gobernabilidad para una efectiva administración y manejo de la EEP



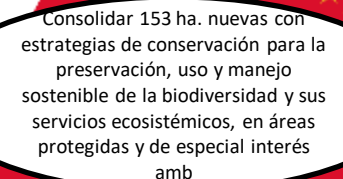
**OBJETIVO:** Consolidar nuevas hectáreas con estrategias de conservación para la preservación, uso y manejo sostenible de la biodiversidad y sus servicios ecosistémicos, en áreas protegidas y de especial interés ambiental de Bogotá D.C, entre ellas el parque ecológico distrital de montaña Entrenubes, ...



Administrar y manejar o gestionar 19 áreas protegidas y de interés prioritizadas



Recuperar 80 ha. de áreas protegidas del Parque Ecológico Distrital de Montaña Entrenubes



Consolidar 153 ha. nuevas con estrategias de conservación para la preservación, uso y manejo sostenible de la biodiversidad y sus servicios ecosistémicos, en áreas protegidas y de especial interés amb

# EL PLAN DE DESARROLLO



ALCALDÍA MAYOR  
DE BOGOTÁ D.C.



## ¿Cómo se atenderán las observaciones los ciudadanos?

### *Calidad del aire*

Por primera vez la ciudad tiene una meta específica en reducción de material particulado. Además, es diferenciada respecto a las zonas con peores índices.

*“-10 % de PM10 y PM2.5 en la concentración promedio de la ciudad”*

Bogotá tendrá también un **Plan de Gestión Integral de Calidad del Aire** con actividades específicas que trasciendan las futuras administraciones.

Trabajar por el aire de Bogotá incluye:

- **Fortalecimiento de la Red de Monitoreo** con nuevas estaciones y nuevos contaminantes.
- **Mejorar la comprensión de fuentes de contaminación externas** como incendios regionales y efectos de la agricultura.
- **Establecer fondos para la transición tecnológica.**

Nuestras metas se cumplirán de la mano con la academia, los ciudadanos, el sector privado y diversas entidades del Distrito.



# EL PLAN DE DESARROLLO



ALCALDÍA MAYOR  
DE BOGOTÁ D.C.



## ¿Cómo se atenderán las observaciones de la Veeduría Ciudadana Reserva Van Der Hammen?

- ✓ **META TRAZADORA 32.** Implementación del Plan de Manejo Ambiental Reserva Thomas Van der Hammen en el marco de competencia de la Secretaría Distrital de Ambiente.
- ✓ **PROGRAMA ESTRATEGICO 6.** Restauración, preservación y mantenimiento del ambiente natural
- ✓ **META ESTRATEGICA:** Consolidar en 226 hectáreas las áreas con estrategias implementadas para la conservación en la reserva Thomas Van Der Hammen, parque ecológico distrital de montaña Entre Nubes, Cuchillas del Gavilán, zona rural de Usme y Ciudad Bolívar, Cerro Seco y otras áreas de interés ambiental

Se implementarán acciones para la restauración de sus ecosistemas, manejo del paisaje y gestión del suelo en la Reserva Thomas van der Hammen conforme lo establece su plan de manejo.



**OBJETIVO:** Consolidar nuevas hectáreas con estrategias de conservación para la preservación, uso y manejo sostenible de la biodiversidad y sus servicios ecosistémicos, en áreas protegidas y de especial interés ambiental de Bogotá D.C, entre ellas el parque ecológico distrital de montaña Entrenubes, Cuchilla del Gavilán, Reserva Forestal Thomas van der Hammen, zona rural de Usme, Ciudad Bolívar y Cerro Seco.



Implementar 100 ha de la reserva Thomas van der Hammen, acciones y procesos de restauración incluyendo el bosque las mercedes, adquisición predial, acuerdos de conservación e implementación de herramientas de paisajes

Consolidar 153 ha. nuevas con estrategias de conservación para la preservación, uso y manejo sostenible de la biodiversidad y sus servicios ecosistémicos, en áreas protegidas y de especial interés amb





ALCALDÍA MAYOR  
DE BOGOTÁ D.C.



# Jardín Botánico de Bogotá

*José Celestino Mutis*

# BALANCE DE EMPALME



ALCALDÍA MAYOR  
DE BOGOTÁ D.C.

## GRUPO DE CIUDADANOS PARQUE EL VIRREY

*Solicita a la nueva administración no más talas  
injustificadas*

En el marco de las acciones de replantando confianza, la administración distrital adelantó el pasado 16 de junio, **la plantación de 27 árboles**, con la presencia y participación de la comunidad y la SDA.

A la fecha el Jardín Botánico José Celestino Mutis no tiene pendiente la ejecución de nuevos manejos silviculturales de tala en el parque el Virrey.



ALCALDÍA MAYOR  
DE BOGOTÁ D.C.

## GRUPO DE CIUDADANOS PARQUE EL VIRREY

REVERDECE  
BOGOTÁ



# BALANCE DE EMPALME



ALCALDÍA MAYOR  
DE BOGOTÁ D.C.

## GRUPO DE CIUDADANOS PARQUE EL JAPÓN

***Recomendación: Tener en cuenta Resolución 04329 de 2019 debido a que el parque todavía tiene medidas Cautelares que impiden la tala de 28 árboles, y hay una orden de tala por 28 árboles más. Esos árboles están peligrando. Hay una preocupación de la comunidad por el panorama del parque sin esos árboles.***

- El parque ya no tiene medida cautelar y la Resolución SDA No. 04329 de 2019 correspondió a un permiso silvicultural por obra de infraestructura que se le otorgó al IDRD para intervenir los árboles, quienes ya terminaron la obra y dado que cambiaron los diseños y entregaron la obra al distrito ya no tienen la necesidad de intervenir ningún árbol.
- No obstante, en caso de declararse una emergencia silvicultural por el posible riesgo de árboles en el Parque el Japón, se realizará de manera inmediata el manejo del riesgo que se requiera.

# EL PLAN DE DESARROLLO



ALCALDÍA MAYOR  
DE BOGOTÁ D.C.



Involucrar 4.867 personas en los procesos de educación ambiental y participación ciudadana



10.000 personas han asistido a nuestros eventos académicos y culturales y más de 11.000 personas han sido beneficiadas de las actividades en interpretación ambiental



Contamos con nuestro club de ciencias donde más de 350 niños, niñas y adolescentes pueden conocer de la naturaleza.

# EL PLAN DE DESARROLLO



ALCALDÍA MAYOR  
DE BOGOTÁ D.C.



Hemos iniciado los ejercicios de Replantado Confianza, una estrategia que nos ha permitido tener un dialogo cercano con la comunidad.

9 jornadas realizadas se lograron evidenciar demandas de los ciudadanos para el mejoramiento de sus territorios en lo ambiental, lo social y lo cultural



Se generaron acuerdos de trabajo y se restablecieron lazos de confianza que se habían deteriorado, lo que permitirá avanzar en procesos de articulación que permitan atender las necesidades de estas comunidades y fortalecer dinámicas de gestión colectiva y participación incidente



Hemos plantado 2.535 árboles de los cuales 380 han sido en procesos de restauración ecológica y los otros 2.155 en espacio urbano. Pero no solo eso, 53.653 árboles de nuestra ciudad han recibido mantenimiento



# EL PLAN DE DESARROLLO



ALCALDÍA MAYOR  
DE BOGOTÁ D.C.



En agricultura urbana hemos capacitado a 466 personas. A pesar de las circunstancias del aislamiento preventivo, nos hemos adaptado desarrollando paquetes de capacitación virtual en temas de agricultura urbana, compostaje, selección de especies, entre otros. Hemos llegado a 14 localidades con más de 300 personas vinculadas a través de estas plataformas.

Adicionalmente, estamos haciendo Alianzas estratégicas con el Real Jardín Botánico de Madrid y el Jardín Botánico de Medellín

# EL PLAN DE DESARROLLO



ALCALDÍA MAYOR  
DE BOGOTÁ D.C.

- Participación de la ciudadanía de los programas del JBB
- Aumento de la coberturas verdes
- Siembra y mantenimiento del arbolado de la ciudad



ALCALDÍA MAYOR  
DE BOGOTÁ D.C.



# IDIGER

Instituto Distrital de Gestión de Riesgos  
y Cambio Climático



**BOGOTÁ**  
Secretaría de Planeación

EL PLAN DE DESARROLLO



ALCALDÍA MAYOR  
DE BOGOTÁ D.C.

# LOGROS Y/O AVANCES DEL IDIGER EN LOS 100 PRIMEROS DIAS DE GESTIÓN

# EL PLAN DE DESARROLLO



ALCALDÍA MAYOR  
DE BOGOTÁ D.C.



## Manejo de Emergencias y Desastres

- ✓ Fortalecimiento en la capacidad de respuesta y coordinación institucional.
- ✓ Seguimiento al Plan de Acción Específico-COVID – 19.
- ✓ Coordinación PMU.
- ✓ Entrega de Ayudas Humanitarias.



## Reducción del Riesgo y Adaptación al Cambio Climático

- ✓ Reasentamiento de familias localizadas en zonas de riesgo no mitigable.
- ✓ Marco de Actuación para evitar la ocupación ilegal de Suelos de Protección.
- ✓ Construcción de obras de mitigación del riesgo.

# EL PLAN DE DESARROLLO



ALCALDÍA MAYOR  
DE BOGOTÁ D.C.



## Análisis de Riesgos y Efectos del Cambio Climático

- ✓ Actualización de Escenarios de riesgo asociados a los fenómenos amenazantes.
- ✓ Emisión de Documentos de Conceptos y/o Diagnósticos técnicos de amenaza y/o riesgo.
- ✓ Estudios detallados de amenaza y/o riesgo para diferentes fenómenos amenazantes.
- ✓ Sistema de Alerta de Bogotá generando información oportuna sobre las condiciones de riesgo .



# EL PLAN DE DESARROLLO



ALCALDÍA MAYOR  
DE BOGOTÁ D.C.

## Sistema de Alerta de Bogotá

Generación de información en tiempo real.

Sentencia Río Bogotá: 4.10 - 4.11 - 4.18 - 4.25; contribuir creación red hidrometeorológica direccionada por IDEAM

## Documentos técnicos de amenaza y/o riesgo

- Sentencia Río Bogotá: 4.25  
Recuperación y protección zonas de ronda quebradas y Río Bogotá
- Proyectos distritales:
  - Lagos de Torca
  - Ciudad Río
  - Sendero Mariposas



## SIRE

Sentencia Río Bogotá: 4.2  
Suministrar información

## REVISIÓN DEL POT

A partir del conocimiento del riesgo y con enfoque de cambio climático, se viene trabajando en la revisión del componente de GR y CC en la actualización del POT.

Sentencia Río Bogotá: 4.8 – 4.18; ajuste POT según POMCA.

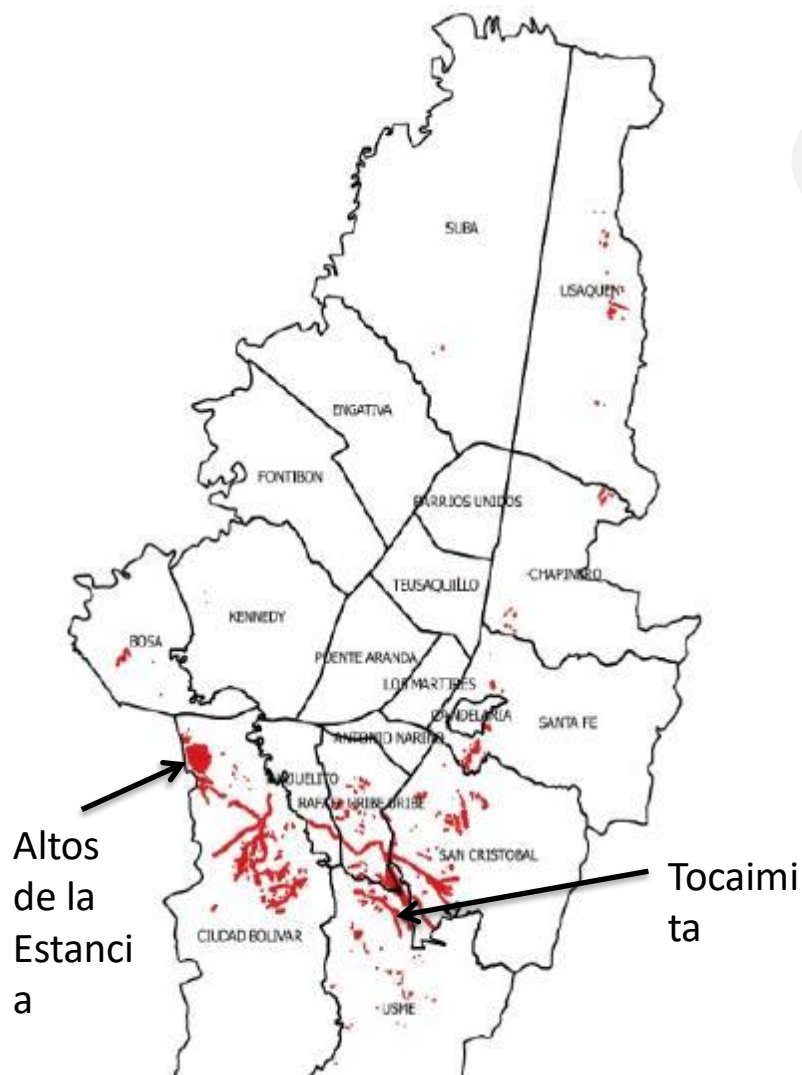


# EL PLAN DE DESARROLLO

## SUELOS DE PROTECCIÓN POR RIESGO



ALCALDÍA MAYOR  
DE BOGOTÁ D.C.



Alto riesgo  
no  
mitigable



Alta  
amenaza  
no  
urbanizable

- Incremento de ocupaciones ilegales
- Nuevas ocupaciones

# EL PLAN DE DESARROLLO

## Marco de Actuación para evitar la ocupación ilegal de Suelos de Protección

### FASE 1: ALERTA TEMPRANA



# EL PLAN DE DESARROLLO



ALCALDÍA MAYOR  
DE BOGOTÁ D.C.

## Marco de Actuación para evitar la ocupación ilegal de Suelos de Protección

ESTRUCTURA OPERATIVA Y DE RESPUESTA  
(RED INSTITUCIONAL QUE SE ACTIVA DEPENDIENDO DEL GRUPO POBLACIONAL OCUPANDO ILEGALMENTE)

ALCALDIA  
LOCAL

Gestores de convivencia  
- Secretaría de  
Seguridad

Personería local

Secretaría de Gobierno  
(Gestión local – DDHH-  
SAE-Dialogo Social)

Autoridad Ambiental  
(SDA – CAR)

Secretaría de Hábitat

IDPAC

Secretaría De Integración  
Social

IDIGER

Instituto Colombiano De  
Bienestar Familiar

Alta consejería para las  
víctimas la paz y la  
reconciliación

Policía Nacional –  
Policía de Infancia y  
Adolescencia

UAESP

Caja de Vivienda Popular

### PASO A PASO DE INTERVENCION:

1. GESTORES DE CONVIVENCIA ALCALDIA LOCAL y SDCS): Persuasión – Diálogo con la comunidad
2. SDIS: Identificación y caracterización de la población, base de datos de la población afectada, oferta institucional de servicios sociales
3. ICBF: Verificación de presencia de menores en el sitio – restablecimiento de derechos
4. SECRETARIA DE GOBIERNO: Apoyo a través de sus direcciones (DDHH, Dialogo Social, SAE, Gestión Local, Ocupaciones ilegales)
5. SECRETARÍA DE HABITAT: IVC – Equipo social
6. ALTA CONSEJERIA PARA LAS VICTIMAS: Atención a víctimas en territorio

**BOGOTÁ**  
Secretaría de Planeación

# EL PLAN DE DESARROLLO



ALCALDÍA MAYOR  
DE BOGOTÁ D.C.

## Marco de Actuación para evitar la ocupación ilegal de Suelos de Protección

**ANEXO 1. PROCEDIMIENTO PARA CONTROL Y ATENCIÓN DE OCUPACIONES ILEGALES EN CASO DE FENÓMENOS MASIVOS DE OCUPACIÓN (MAS DE 30 OCUPACIONES SIMULTÁNEAS) Y/O EN TIEMPO DE PANDEMIA (APLICACIÓN ÚNICAMENTE EN VIGENCIA DE PANDEMIA POR COVID Y/O EMERGENCIA SANITARIA)**







ALCALDÍA MAYOR  
DE BOGOTÁ D.C.



# INSTITUTO DISTRITAL DE PROTECCIÓN Y BIENESTAR ANIMAL



# BALANCE DE EMPALME

## NUESTROS PRIMEROS 100 DÍAS



Se realizaron 19.234 esterilizaciones para los estratos 1,2 y 3 lo que corresponde a 8.684 caninos (5.439 hembras y 3.245 machos) y 10.550 felinos (6.042 hembras y 4.508 machos) en las diferentes localidades del Distrito Capital.



En el programa Capturar, Esterilizar y Soltar – CES, que está diseñado para atender a la población canina y felina callejera, humedales y zonas rurales de Bogotá, se realizaron 1.330 atenciones, de la siguiente manera: 769 caninos (490 hembras y 279 machos) y 561 felinos (352 hembras y 209 machos).



Se realizaron 22.661 implantaciones de microchip, entre las que se encuentran 10.791 caninos y 11.870 felinos implantados en la ciudad



Programa de implementación de estrategias biótico-ambientales de las palomas de plaza y análisis de la condición de las abejas en Bogotá D.C. 7 censos poblacionales de palomas de plaza, reuniones con BRAE y bomberos : foro "hablemos de abejas". no alimentación involuntaria de la especie.



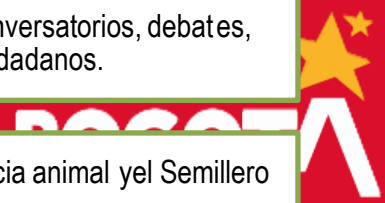
Se realizó la apertura de aulas virtuales de contenidos para gestión del conocimiento en el tema de "Covid-19" y "Animales, mitos y realidades actuales".



Se estructuró una programación pedagógica virtual llamada "Guardianes online" donde, a través de foros, conversatorios, debates, dialogo de saberes se llevaron a cabo 7 conversatorios con la participación en línea de 1.297 ciudadanos.



Se gestionó la creación de un dentro de la plataforma del SIPYBA, el Semillero virtual de investigación en ciencia animal y el Semillero virtual de ética animal



# EL PLAN DE DESARROLLO



ALCALDÍA MAYOR  
DE BOGOTÁ D.C.

Implementación de una estrategia virtual que garantizara los procesos de adopción de forma eficiente y responsable

Diseño e implementación de 4 programas en comportamiento y enriquecimiento animal.

Prestar los diferentes programas y servicios en las diferentes localidades de la ciudad.

Atención integral y especializada de la fauna silvestre rescatada y que ha sido víctima del tráfico y la tenencia ilegal

Generación de 3 documentos producto del proceso realizado con el Centro de Atención de palomas

Dar continuidad a procesos de investigación en fauna silvestre

Espacio de 40 minutos en la emisora Suba Al Aire donde se pudo exponer temas como: normatividad vigente, formas de maltrato animal, rutas de atención, procesos de adopción, cultura ciudadana, entre otros

Apertura de talleres virtuales para la tenencia responsable de animales de compañía y normatividad vigente en propiedad horizontal.

Revisión sobre los ajustes necesarios en las fichas técnicas de indicador de resultado y producto del Plan de Acción de la Política Pública Distrital de Protección y Bienestar Animal

## **PRIMER MES DE LA EMERGENCIA A POR EL COVID-19**



# EL PLAN DE DESARROLLO



ALCALDÍA MAYOR  
DE BOGOTÁ D.C.

Descripción de la meta	Programación 2020	Ejecución 2020	% de cumplimiento
Atender 45.000 animales en maltrato, atención en salud animal, urgencias veterinarias, adopción, custodia y brigadas de salud.	5.997	6.099	108.97%
Ejecutar 20 programas de Comportamiento Animal y Enriquecimiento Ambiental.	4	4	100%
Implantar 373.029 caninos y felinos con un microchip de identificación.	166.967	22.661	13.57%
Implementar 3 programas piloto para el manejo de animales sinantrópicos	3	3	100%
Garantizar 1 programa de atención para animales silvestres	1	1	100%
Celebrar 1 semana Distrital de protección y bienestar animal	0	0	0%

# EL PLAN DE DESARROLLO



ALCALDÍA MAYOR  
DE BOGOTÁ D.C.

Descripción de la meta	Programación 2020	Ejecución 2020	% de cumplimiento
Diseñar e implementar un sistema de información que de alcance a las necesidades del IDPYBA	1%	0.88%	88,00%
Garantizar la participación de 48.500 personas en estrategias de sensibilización, formación y educación en los ámbitos educativo, recreodeportivo, institucional y comunitario.	3.901	2.158	55,32%
Vincular 8.250 personas a los procesos de participación ciudadana de protección y bienestar animal	1.239	266	21,47%
Desarrollar 50 documentos de investigación y estrategias de difusión de información definidas en el programa de investigación del IDPYBA, promoviendo la participación de 700 personas en semilleros, redes y eventos académicos.	20	9	90,00%

# Gracias