



ALCALDIA MAYOR
DE BOGOTÁ D.C.

MANUAL DE PROCESOS Y PROCEDIMIENTOS

REGISTRO FOTOGRAFICO COMENTADO

Código: F.04-PM.02.03.07 Versión 3

PROYECTO: Plaza de los Martires

LOCALIDAD: Martires

DIRECCIÓN: Carrera 14 entre calles 10 y 11

RADICADO JBB (Si Aplica):


FECHA: 29/05/2019

SOLICITANTE: Rafael Ignacio Suarez

DESCRIPCIÓN DETALLADA

Se solicita la recolección de 35 metros cubicos de residuos de excavacion producto de la adecuacion del terreno para la plantación de las jardineras en el proyecto Plaza Martires localizado en la carrera 14 (Av Caracas) entre calles 10 y 11 . Localidad de Los Martires, Los escombros se encuentran dispuestos en el interior de la plaza.

VISTA GENERAL - VISTA 2



NOTA: Este formato debe ser diligenciado por el profesional de campo y entregarse de forma digital y fisico.

FIRMA

NOMBRE

CARGO

ING RAFAEL IGNACIO SUAREZ

PROFESIONAL DE CAMPO

Verificar su vigencia en el Listado Maestro de Documentos



ALCALDIA MAYOR
DE BOGOTÁ D.C.

MANUAL DE PROCESOS Y PROCEDIMIENTOS

REGISTRO FOTOGRÁFICO COMENTADO

Código: F.04-PM.02.03.07 Versión 3

PROYECTO: Plaza de los Martires

LOCALIDAD: Martires

DIRECCIÓN: Carrera 14 entre calles 10 y 11

RADICADO JBB (Si Aplica):


FECHA:30/05/2019

SOLICITANTE: Rafael Ignacio Suarez

DESCRIPCIÓN DETALLADA

Se solicita la recolección de 88 metros cubicos de residuos de excavacion producto de la adecuacion del terreno para la plantación de las jardineras en el proyecto Plaza Martires localizado en la carrera 14 (Av Caracas) entre calles 10 y 11 . Localidad de Los Martires, Los escombros se encuentran dispuestos en el interior de la plaza.

VISTA GENERAL - VISTA 2



NOTA: Este formato debe ser diligenciado por el profesional de campo y entregarse de forma digital y fisico.

FIRMA
NOMBRE
CARGO

ING RAFAEL IGNACIO SUAREZ

PROFESIONAL DE CAMPO

Verificar su vigencia en el Listado Maestro de Documentos



ALCALDIA MAJOR DE BOGOTÁ D.C.

MANUAL DE PROCESOS Y PROCEDIMIENTOS

REGISTRO FOTOGRÁFICO COMENTADO

Código: F.04-PM.02.03.07 Versión 3

PROYECTO: Plaza de los Martires

LOCALIDAD: Martires

DIRECCIÓN: Carrera 14 entre calles 10 y 11

RADICADO JBB (Si Aplica):


FECHA:01/06/2019

SOLICITANTE: Rafael Ignacio Suarez

DESCRIPCIÓN DETALLADA

Se solicita la recolección de 28 metros cúbicos de residuos de excavación producto de la adecuación del terreno para la plantación de las jardineras en el proyecto Plaza Martires localizado en la carrera 14 (Av Caracas) entre calles 10 y 11. Localidad de Los Martires, Los escombros se encuentran dispuestos en el interior de la plaza.

VISTA GENERAL - VISTA 2



NOTA: Este formato debe ser diligenciado por el profesional de campo y entregarse de forma digital y físico.

FIRMA

NOMBRE

ING RAFAEL IGNACIO SUAREZ

CARGO

PROFESIONAL DE CAMPO

Verificar su vigencia en el Listado Maestro de Documentos



ALCALDIA MAYOR DE BOGOTÁ D.C.

MANUAL DE PROCESOS Y PROCEDIMIENTOS

REGISTRO FOTOGRÁFICO COMENTADO

Código: F.04-PM.02.03.07 Versión 3

PROYECTO: Plaza de los Martires

LOCALIDAD: Martires

DIRECCIÓN: Carrera 14 entre calles 10 y 11

RADICADO JBB (Si Aplica):


FECHA:04/06/2019

SOLICITANTE: Rafael Ignacio Suarez

DESCRIPCIÓN DETALLADA

Se solicita la recolección de 84 metros cubicos de residuos de excavacion producto de la adecuacion del terreno para la plantación de las jardineras en el proyecto Plaza Martires localizado en la carrera 14 (Av Caracas) entre calles 10 y 11 . Localidad de Los Martires, Los escombros se encuentran dispuestos en el interior de la plaza.

VISTA GENERAL - VISTA 2



NOTA: Este formato debe ser diligenciado por el profesional de campo y entregarse de forma digital y fisico.

FIRMA
NOMBRE
CARGO

ING RAFAEL IGNACIO SUAREZ
PROFESIONAL DE CAMPO

Verificar su vigencia en el Listado Maestro de Documentos



ALCALDÍA MAYOR
DE BOGOTÁ D.C.
www.bogota.gov.co

MANUAL DE PROCESOS Y PROCEDIMIENTOS

REGISTRO FOTOGRÁFICO COMENTADO

Código: F.04-PM.02.03.07 Versión 3

PROYECTO: Plaza de los Martires

LOCALIDAD: Martires

DIRECCIÓN: Carrera 14 entre calles 10 y 11


RADICADO JBB (Si Aplica):

FECHA: 05/06/2019

SOLICITANTE: Rafael Ignacio Suarez

DESCRIPCIÓN DETALLADA

Se solicita la recolección de 95 metros cubicos de residuos de excavacion producto de la adecuacion del terreno para la plantación de las jardineras en el proyecto Plaza Martires localizado en la carrera 14 (Av Caracas) entre calles 10 y 11 . Localidad de Los Martires, Los escombros se encuentran dispuestos en el interior de la plaza.



VISTA GENERAL - VISTA 2



NOTA: Este formato debe ser diligenciado por el profesional de campo y entregarse de forma digital y físico.

FIRMA

NOMBRE

ING RAFAEL IGNACIO SUAREZ

CARGO

PROFESIONAL DE CAMPO

Verificar su vigencia en el Listado Maestro de Documentos



MANUAL DE PROCESOS Y PROCEDIMIENTOS

REGISTRO FOTOGRÁFICO COMENTADO

Código: F.04-PM.02.03.07 Versión 3

PROYECTO: Plaza de los Martires

LOCALIDAD: Martires

DIRECCIÓN: Carrera 14 entre calles 10 y 11

RADICADO JBB (Si Aplica):


FECHA:06/06/2019

SOLICITANTE: Rafael Ignacio Suarez

DESCRIPCIÓN DETALLADA

Se solicita la recolección de 91 metros cúbicos de residuos de excavación producto de la adecuación del terreno para la plantación de las jardineras en el proyecto Plaza Martires localizado en la carrera 14 (Av Caracas) entre calles 10 y 11. Localidad de Los Martires, Los escombros se encuentran dispuestos en el interior de la plaza.

VISTA GENERAL - VISTA 2



NOTA: Este formato debe ser diligenciado por el profesional de campo y entregarse de forma digital y físico.

FIRMA
NOMBRE
CARGO

ING RAFAEL IGNACIO SUAREZ
PROFESIONAL DE CAMPO

Verificar su vigencia en el Listado Maestro de Documentos



ALCALDÍA MAYOR
DE BOGOTÁ D.C.
CORREO: 20000000000000

MANUAL DE PROCESOS Y PROCEDIMIENTOS

REGISTRO FOTOGRÁFICO COMENTADO

Código: F.04-PM.02.03.07 Versión 3

PROYECTO: Plaza de los Martires

LOCALIDAD: Martires

DIRECCIÓN: Carrera 14 entre calles 10 y 11

RADICADO JBB (Si Aplica):



FECHA:07/06/2019

SOLICITANTE: Rafael Ignacio Suarez

DESCRIPCIÓN DETALLADA

Se solicita la recolección de 112 metros cubicos de residuos de excavacion producto de la adecuacion del terreno para la plantación de las jardineras en el proyecto Plaza Martires localizado en la carrera 14 (Av Caracas) entre calles 10 y 11 . Localidad de Los Martires, Los escombros se encuentran dispuestos en el interior de la plaza.

VISTA GENERAL - VISTA 2



NOTA: Este formato debe ser diligenciado por el profesional de campo y entregarse de forma digital y físico.

FIRMA

NOMBRE

ING RAFAEL IGNACIO SUAREZ

CARGO

PROFESIONAL DE CAMPO

Verificar su vigencia en el Listado Maestro de Documentos



ALCALDÍA MAYOR
DE BOGOTÁ D.C.
CORPORACIÓN AUTÓNOMA DE
ACCIÓN SOCIAL

MANUAL DE PROCESOS Y PROCEDIMIENTOS

REGISTRO FOTOGRÁFICO COMENTADO

Código: F.04-PM.02.03.07 Versión 3

PROYECTO: Plaza de los Martires

LOCALIDAD: Martires

DIRECCIÓN: Carrera 14 entre calles 10 y 11

RADICADO JBB (Si Aplica):



FECHA:08/06/2019

SOLICITANTE: Rafael Ignacio Suarez

DESCRIPCIÓN DETALLADA

Se solicita la recolección de 28 metros cubicos de residuos de excavacion producto de la adecuacion del terreno para la plantación de las jardineras en el proyecto Plaza Martires localizado en la carrera 14 (Av Caracas) entre calles 10 y 11 . Localidad de Los Martires, Los escombros se encuentran dispuestos en el interior de la plaza.

VISTA GENERAL - VISTA 2



NOTA: Este formato debe ser diligenciado por el profesional de campo y entregarse de forma digital y fisico.

FIRMA
NOMBRE
CARGO

ING RAFAEL IGNACIO SUAREZ

PROFESIONAL DE CAMPO

Verificar su vigencia en el Listado Maestro de Documentos



ALCALDIA MAYOR
DE BOGOTÁ D.C.

MANUAL DE PROCESOS Y PROCEDIMIENTOS

REGISTRO FOTOGRÁFICO COMENTADO

Código: F.04-PM.02.03.07 Versión 3

PROYECTO: Plaza de los Martires

LOCALIDAD: Martires

DIRECCIÓN: Carrera 14 entre calles 10 y 11

RADICADO JBB (Si Aplica):


FECHA:10/06/2019

SOLICITANTE: Rafael Ignacio Suarez

DESCRIPCIÓN DETALLADA

Se solicita la recolección de 84 metros cubicos de residuos de excavacion producto de la adecuacion del terreno para la plantación de las jardineras en el proyecto Plaza Martires localizado en la carrera 14 (Av Caracas) entre calles 10 y 11 . Localidad de Los Martires, Los escombros se encuentran dispuestos en el interior de la plaza.

VISTA GENERAL - VISTA 2



NOTA: Este formato debe ser diligenciado por el profesional de campo y entregarse de forma digital y fisico

FIRMA
NOMBRE
CARGO

ING RAFAEL IGNACIO SUAREZ

PROFESIONAL DE CAMPO

Verificar su vigencia en el Listado Maestro de Documentos



ALCALDIA MAYOR
DE BOGOTÁ D.C.

MANUAL DE PROCESOS Y PROCEDIMIENTOS

REGISTRO FOTOGRÁFICO COMENTADO

Código: F.04-PM.02.03.07 Versión 3

PROYECTO: Plaza de los Martires

LOCALIDAD: Martires

DIRECCIÓN: Carrera 14 entre calles 10 y 11

RADICADO JBB (Si Aplica):


FECHA:11/06/2019

SOLICITANTE: Rafael Ignacio Suarez

DESCRIPCIÓN DETALLADA

Se solicita la recolección de 88 metros cúbicos de residuos de excavación producto de la adecuación del terreno para la plantación de las jardineras en el proyecto Plaza Martires localizado en la carrera 14 (Av Caracas) entre calles 10 y 11. Localidad de Los Martires, Los escombros se encuentran dispuestos en el interior de la plaza.

VISTA GENERAL - VISTA 2



NOTA: Este formato debe ser diligenciado por el profesional de campo y entregarse de forma digital y físico.

FIRMA
NOMBRE
CARGO

ING RAFAEL IGNACIO SUAREZ

PROFESIONAL DE CAMPO

Verificar su vigencia en el Listado Maestro de Documentos



ALCALDÍA MAYOR
DE BOGOTÁ D.C.
CORPORACIÓN AUTÓNOMA DE
ACCIÓN SOCIAL

MANUAL DE PROCESOS Y PROCEDIMIENTOS

REGISTRO FOTOGRÁFICO COMENTADO

Código: F.04-PM.02.03.07 Versión 3

PROYECTO: Plaza de los Martires

LOCALIDAD: Martires

DIRECCIÓN: Carrera 14 entre calles 10 y 11

RADICADO JBB (Si Aplica):



FECHA:12/06/2019

SOLICITANTE: Rafael Ignacio Suarez

DESCRIPCIÓN DETALLADA

Se solicita la recolección de 84 metros cúbicos de residuos de excavación producto de la adecuación del terreno para la plantación de las jardineras en el proyecto Plaza Martires localizado en la carrera 14 (Av Caracas) entre calles 10 y 11. Localidad de Los Martires, Los escombros se encuentran dispuestos en el interior de la plaza.

VISTA GENERAL - VISTA 2



NOTA: Este formato debe ser diligenciado por el profesional de campo y entregarse de forma digital y físico.

FIRMA
NOMBRE
CARGO

ING RAFAEL IGNACIO SUAREZ

PROFESIONAL DE CAMPO

Verificar su vigencia en el Listado Maestro de Documentos



ALCALDIA MAYOR
DE LOS MARTIRES

MANUAL DE PROCESOS Y PROCEDIMIENTOS

REGISTRO FOTOGRÁFICO COMENTADO

Código: F.04-PM.02.03.07 Versión 3

PROYECTO: Plaza de los Martires

LOCALIDAD: Martires

DIRECCIÓN: Carrera 14 entre calles 10 y 11

RADICADO JBB (Si Aplica):


FECHA:13/06/2019

SOLICITANTE: Rafael Ignacio Suarez

DESCRIPCIÓN DETALLADA

Se solicita la recolección de 28 metros cubicos de residuos de excavacion producto de la adecuacion del terreno para la plantación de las jardineras en el proyecto Plaza Martires localizado en la carrera 14 (Av Caracas) entre calles 10 y 11 . Localidad de Los Martires, Los escombros se encuentran dispuestos en el interior de la plaza.

VISTA GENERAL - VISTA 2



NOTA: Este formato debe ser diligenciado por el profesional de campo y entregarse de forma digital y fisico.

FIRMA

NOMBRE

ING RAFAEL IGNACIO SUAREZ

CARGO

PROFESIONAL DE CAMPO

Verificar su vigencia en el Listado Maestro de Documentos



MANUAL DE PROCESOS Y PROCEDIMIENTOS

REGISTRO FOTOGRÁFICO COMENTADO

Código: F.04-PM.02.03.07 Versión 3

PROYECTO: Plaza de los Martires

LOCALIDAD: Martires

DIRECCIÓN: Carrera 14 entre calles 10 y 11

RADICADO JBB (Si Aplica):



FECHA:14/06/2019

SOLICITANTE: Rafael Ignacio Suarez

DESCRIPCIÓN DETALLADA

Se solicita la recolección de 14 metros cubicos de residuos de excavacion producto de la adecuacion del terreno para la plantación de las jardineras en el proyecto Plaza Martires localizado en la carrera 14 (Av Caracas) entre calles 10 y 11 . Localidad de Los Martires, Los escombros se encuentran dispuestos en el interior de la plaza.

VISTA GENERAL - VISTA 2



NOTA: Este formato debe ser diligenciado por el profesional de campo y entregarse de forma digital y fisico

FIRMA

NOMBRE

ING RAFAEL IGNACIO SUAREZ

CARGO

PROFESIONAL DE CAMPO

Verificar su vigencia en el Listado Maestro de Documentos



ALCALDIA MAYOR
DE BOGOTÁ D.C.
CORPORACIÓN AUTÓNOMA DE
ACCIÓN SOCIAL

MANUAL DE PROCESOS Y PROCEDIMIENTOS

REGISTRO FOTOGRÁFICO COMENTADO

Código: F.04-PM.02.03.07 Versión 3

PROYECTO: Plaza de los Martires

LOCALIDAD: Martires

DIRECCIÓN: Carrera 14 entre calles 10 y 11

RADICADO JBB (Si Aplica):


FECHA:15/06/2019

SOLICITANTE: Rafael Ignacio Suarez

DESCRIPCIÓN DETALLADA

Se solicita la recolección de 49 metros cúbicos de residuos de excavación producto de la adecuación del terreno para la plantación de las jardineras en el proyecto Plaza Martires localizado en la carrera 14 (Av Caracas) entre calles 10 y 11. Localidad de Los Martires, Los escombros se encuentran dispuestos en el interior de la plaza.

VISTA GENERAL - VISTA 2



NOTA: Este formato debe ser diligenciado por el profesional de campo y entregarse de forma digital y físico.

FIRMA

NOMBRE

CARGO

ING RAFAEL IGNACIO SUAREZ

PROFESIONAL DE CAMPO

Verificar su vigencia en el Listado Maestro de Documentos



ALCALDIA MAYOR
DE BOGOTÁ D.C.

MANUAL DE PROCESOS Y PROCEDIMIENTOS

REGISTRO FOTOGRÁFICO COMENTADO

Código: F.04-PM.02.03.07 Versión 3

PROYECTO: Plaza de los Martires

LOCALIDAD: Martires

DIRECCIÓN: Carrera 14 entre calles 10 y 11

RADICADO JBB (Si Aplica):


FECHA:17/06/2019

SOLICITANTE: Rafael Ignacio Suarez

DESCRIPCIÓN DETALLADA

Se solicita la recolección de 49 metros cubicos de residuos de excavacion producto de la adecuacion del terreno para la plantación de las jardineras en el proyecto Plaza Martires localizado en la carrera 14 (Av Caracas) entre calles 10 y 11. Localidad de Los Martires, Los escombros se encuentran dispuestos en el interior de la plaza.

VISTA GENERAL - VISTA 2



NOTA: Este formato debe ser diligenciado por el profesional de campo y entregarse de forma digital y físico.

FIRMA
NOMBRE
CARGO

ING RAFAEL IGNACIO SUAREZ

PROFESIONAL DE CAMPO

Verificar su vigencia en el Listado Maestro de Documentos



MANUAL DE PROCESOS Y PROCEDIMIENTOS

REGISTRO FOTOGRÁFICO COMENTADO

Código: F.04-PM.02.03.07 Versión 3

PROYECTO: Plaza de los Martires

LOCALIDAD: Martires

DIRECCIÓN: Carrera 14 entre calles 10 y 11

RADICADO JBB (Si Aplica):



FECHA:18/06/2019

SOLICITANTE: Rafael Ignacio Suarez

DESCRIPCIÓN DETALLADA

Se solicita la recolección de 7 metros cubicos de residuos de excavacion producto de la adecuacion del terreno para la plantación de las jardineras en el proyecto Plaza Martires localizado en la carrera 14 (Av Caracas) entre calles 10 y 11 . Localidad de Los Martires, Los escombros se encuentran dispuestos en el interior de la plaza.

VISTA GENERAL - VISTA 2



NOTA: Este formato debe ser diligenciado por el profesional de campo y entregarse de forma digital y fisico.

FIRMA

NOMBRE

ING RAFAEL IGNACIO SUAREZ

CARGO

PROFESIONAL DE CAMPO

Verificar su vigencia en el Listado Maestro de Documentos



ALCALDIA MAYOR
DE LOS MARTIRES
CALLE 10 Y 11
LOS MARTIRES, CARACAS

MANUAL DE PROCESOS Y PROCEDIMIENTOS

REGISTRO FOTOGRAFICO CAMPO

Código: F.04 – PA.03.01.01 Versión 1

CONTRATO: JBB-701-2018

08/06/2019

DIRECCIÓN: Av Caracas entre calle 10 y 11

6568, 0584, 6574, 6575, 6581, 6582

PROFESIONAL A CARGO: Ing Rafael Suarez Linea de Jardineria

DESCRIPCIÓN DETALLADA DEL BIEN RECIBIDO

Se reciben 176 metros cubicos de tierra negra con destino a las Jardineras de el Proyecto Plaza Martires ubicada en la avenida Caracas entre calles 10 y 11 de la localidad de Los Martires, con las remisiones 6568, 0584, 6574, 6575, 6581, 6582

VISTA GENERAL - VISTA 1



VISTA GENERAL - VISTA 2



OBSERVACIONES

FIRMA

NOMBRE

CARGO

FIRMA

NOMBRE

CARGO

Ing Rafael Ignacio Suarez M.

Verificar su vigencia en el Listado Maestro de Documentos



MUNICIPALIDAD
DE LOS MARTIRES

MANUAL DE PROCESOS Y PROCEDIMIENTOS

REGISTRO FOTOGRÁFICO CAMPO	Código: F.04 – PA.03.01.01 Versión 1
CONTRATO: JBB-701-2018	14/06/2019
DIRECCIÓN: Av Caracas entre calle 10 y 11	6584, 0514
PROFESIONAL A CARGO: Ing Rafael Suarez	Linea de Jardineria


DESCRIPCIÓN DETALLADA DEL BIEN RECIBIDO

Se reciben 48 metros cubicos de tierra negra con destino a las Jardineras de el Proyecto Plaza Martires ubicada en la avenida Caracas entre calles 10 y 11 de la localidad de Los Martires, con las remisiones 6584, 0514

VISTA GENERAL - VISTA 1




VISTA GENERAL - VISTA 2




OBSERVACIONES

FIRMA
NOMBRE
CARGO

FIRMA
NOMBRE
CARGO


Ing Rafael Ignacio Suarez IV.


	MANUAL DE PROCESOS Y PROCEDIMIENTOS	
	REGISTRO FOTOGRÁFICO CAMPO	Código: F.04 – PA.03.01.01 Versión 1
	CONTRATO: JBB-701-2018	14/06/2019
	DIRECCIÓN: Av Caracas entre calle 10 y 11	6584, 0514
PROFESIONAL A CARGO: Ing Rafael Suarez Línea de Jardinería		

DESCRIPCIÓN DETALLADA DEL BIEN RECIBIDO

Se reciben 48 metros cúbicos de tierra negra con destino a las Jardineras del Proyecto Plaza Martires ubicada en la avenida Caracas entre calles 10 y 11 de la localidad de Los Martires, con las remisiones 6584, 0514



OBSERVACIONES

FIRMA _____ NOMBRE _____ CARGO _____	 Ing Rafael Ignacio Suarez IV. CARGO _____
--	--



ALCALDIA MAYOR
DE BOGOTÁ D.C.
MAYORÍA

MANUAL DE PROCESOS Y PROCEDIMIENTOS

REGISTRO FOTOGRÁFICO CAMPO

Código: F.04 – PA.03.01.01 Versión 1

CONTRATO: JBB-701-2018

29/05/2019

DIRECCIÓN: Av Caracas entre calle 10 y 11

569,6556,6567

PROFESIONAL A CARGO: Ing Rafael Suarez Línea de Jardinería

DESCRIPCIÓN DETALLADA DEL BIEN RECIBIDO

Se reciben 80 metros cúbicos de tierra negra con destino a las Jardinerías de el Proyecto Plaza Martires ubicada en la avenida Caracas entre calles 10 y 11 de la localidad de Los Martires, con las remisiones 0569, 6556,6567

VISTA GENERAL - VISTA 1



VISTA GENERAL - VISTA 2



OBSERVACIONES

FIRMA

NOMBRE

CARGO

FIRMA

NOMBRE

CARGO

Ing Rafael Ignacio Suarez M.

Verificar su vigencia en el Listado Maestro de Documentos



MUNICIPALIDAD DEL GAYOR
DE LOS MARTIRES
CALLE DE
LOS MARTIRES

MANUAL DE PROCESOS Y PROCEDIMIENTOS

REGISTRO FOTOGRÁFICO CAMPO

Código: F.04 – PA.03.01.01 Versión 1

CONTRATO: JBB-701-2018

01/06/2019

DIRECCIÓN: Av Caracas entre calle 10 y 11

6559, 6561, 6562


PROFESIONAL A CARGO: Ing Rafael Suarez Linea de Jardinaria

DESCRIPCIÓN DETALLADA DEL BIEN RECIBIDO

Se reciben 96 metros cubicos de tierra negra con destino a las Jardineras de el Proyecto Plaza Martires ubicada en la avenida Caracas entre calles 10 y 11 de la localidad de Los Martires, con las remisiones 6559, 6561, 6562

VISTA GENERAL - VISTA 1

VISTA GENERAL - VISTA 2



OBSERVACIONES

FIRMA
NOMBRE
CARGO

FIRMA
NOMBRE
CARGO

Ing Rafael Ignacio Suarez M.



A. CALDIA MAYOR
DE BOGOTÁ D.C.

MANUAL DE PROCESOS Y PROCEDIMIENTOS

REGISTRO FOTOGRÁFICO COMENTADO

PROYECTO: Plaza Mártires

DIRECCIÓN: Calle 11 Carrera 15

FECHA: 16 de mayo 2019

Código: F.04-PM.02.03.07 Versión 3

LOCALIDAD: Mártires

RADICADO JBB (Si Aplica):


SOLICITANTE:

Se realiza levantamiento del césped existente en un área de 2077 metros cuadrados que fue aprovechado en proyectos de empedrizacion en la Alcaldía Menor de San Cristóbal, en la Escuela de Carabineros , y en la Alcaldía de Usme

VISTA GENERAL - VISTA 1



VISTA GENERAL - VISTA 2



NOTA: Este formato debe ser diligenciado por el profesional de campo y entregarse de forma digital y físico.

FIRMA

NOMBRE

CARGO: Ingeniero de Campo - Línea de Jardinería

Ing. Rafael Ignacio Suarez

Verificar su vigencia en el Listado Maestro de Documentos



MANUAL DE PROCESOS Y PROCEDIMIENTOS

REGISTRO FOTOGRÁFICO COMENTADO

Código: F.04-PM.02.03.07 Versión 3

PROYECTO: Plaza Mártires

LOCALIDAD: Mártires

DIRECCIÓN: Calle 11 Carrera 15

RADICADO JBB (SI Aplica):

FECHA: 16 de mayo 2019

SOLICITANTE:

La tierra existente en las Jardineras se separo del escombro con el fin de aprovecharla en el perfil inferior de cada jardinera de las nuevas. Esta capa correspondía a la capa superior de las jardineras del parque que soportaban el césped y los jardines antiguos existentes y correspondían aproximadamente a los primeros 15 cms del perfil inicial.

VISTA GENERAL - VISTA 1



VISTA GENERAL - VISTA 2



NOTA: Este formato debe ser diligenciado por el profesional de campo y entregarse de forma digital y fisico.

FIRMA

NOMBRE

Ing. Rafael Ignacio Suarez

CARGO: Ingeniero de Campo - Línea de Jardinería

Verificar su vigencia en el Listado Maestro de Documentos



A. CALDERA MAYOR
DE BOGOTÁ D.C.
SECRETARÍA DE PLANEACIÓN

MANUAL DE PROCESOS Y PROCEDIMIENTOS

REGISTRO FOTOGRÁFICO COMENTADO

Código: F.04-PM.02.03.07 Versión 3

PROYECTO: Plaza Mártires

LOCALIDAD: Mártires

DIRECCIÓN: Calle 11 Carrera 15

RADICADO JBB (Si Aplica):

FECHA: 16 de mayo 2019

SOLICITANTE:

Con el fin de aislar el área de trabajo de la circulación normal de la Plaza, y de proteger la integridad de tanto los peatones como de los funcionarios del Jardín se levanto un cerramiento de 320 metros lineales por 2 metros de alto por todo el perímetro de la plaza, utilizando madera y tela verde; la cual se mantuvo hasta el mes de Agosto con el fin de asegurar el establecimiento de los Jardines.

VISTA GENERAL - VISTA 1



VISTA GENERAL - VISTA 2



NOTA: Este formato debe ser diligenciado por el profesional de campo y entregarse de forma digital y físico.

FIRMA

NOMBRE

Ing. Rafael Ignacio Suarez

CARGO: Ingeniero de Campo - Línea de Jardinería

Verificar su vigencia en el Listado Maestro de Documentos



ALCALDIA MAYOR
DE BOGOTÁ D.C.

MANUAL DE PROCESOS Y PROCEDIMIENTOS

REGISTRO FOTOGRÁFICO COMENTADO

Código: F.04-PM.02.03.07 Versión 3

PROYECTO: Plaza Mártires

LOCALIDAD: Mártires

DIRECCIÓN: Calle 11 Carrera 15


RADICADO JBB (Si Aplica):

FECHA: 16 de mayo 2019

SOLICITANTE:

Con el fin de lograr el mejor aprovechamiento de tierra, la tierra del perfil superior existente en el proyecto se reutilizo en las nuevas jardineras el el perfil inferior disminuyendo considerablemente la compra de tierra nueva para el proyecto.

VISTA GENERAL - VISTA 1



VISTA GENERAL - VISTA 2



NOTA: Este formato debe ser diligenciado por el profesional de campo y entregarse de forma digital y físico.

FIRMA

NOMBRE

Ing. Rafael Ignacio Suarez

CARGO: Ingeniero de Campo - Línea de Jardinería

Verificar su vigencia en el Listado Maestro de Documentos



ALCALDÍA MAYOR
DE BOGOTÁ D.C.
CORPORACIÓN AUTÓNOMA DE
ACCIÓN SOCIAL

MANUAL DE PROCESOS Y PROCEDIMIENTOS

REGISTRO FOTOGRÁFICO COMENTADO

Código: F.04-PM.02.03.07 Versión 3

PROYECTO: Plaza Mártires

LOCALIDAD: Mártires

DIRECCIÓN: Calle 11 Carrera 15


RADICADO JBB (Si Aplica):

FECHA: 16 de mayo 2019

SOLICITANTE:

Una vez completados los niveles con tierra nueva, se procedió a la nivelación de las Jardineras utilizando herramientas propias diseñadas con este objetivo tales como Aviones de nivelado e hilos que sirvieron de guía y de nivel para la distribución homogénea de la tierra

VISTA GENERAL - VISTA 1



VISTA GENERAL - VISTA 2



NOTA: Este formato debe ser diligenciado por el profesional de campo y entregarse de forma digital y físico.

FIRMA

NOMBRE

Ing. Rafael Ignacio Suarez

CARGO: Ingeniero de Campo - Línea de Jardinería

Verificar su vigencia en el Listado Maestro de Documentos



ALCALDIA MAYOR
DE BOGOTÁ D.C.
CALLE 11 Carrera 15

MANUAL DE PROCESOS Y PROCEDIMIENTOS

REGISTRO FOTOGRÁFICO COMENTADO



Código: F.04-PM.02.03.07 Versión 3

PROYECTO: Plaza Mártires
DIRECCIÓN: Calle 11 Carrera 15
FECHA: 16 de mayo 2019



LOCALIDAD: Mártires
RADICADO JBB (Si Aplica):
SOLICITANTE:

El trazado de realizo utilizando quías curvas diseñadas específicamente para el diseño del jardín de la Plaza de los Mártires haciendo efectos de compas, para delinear perfectamente los diseños circulares del Jardín del parque y utilizando la planimetría ofrecido por el equipo de arquitectura de la Subdirección Técnica Operativa.

VISTA GENERAL - VISTA 1



VISTA GENERAL - VISTA 2



NOTA: Este formato debe ser diligenciado por el profesional de campo y entregarse de forma digital y físico.

FIRMA

NOMBRE

Ing. Rafael Ignacio Suarez

CARGO: Ingeniero de Campo - Línea de Jardinería

Verificar su vigencia en el Listado Maestro de Documentos