
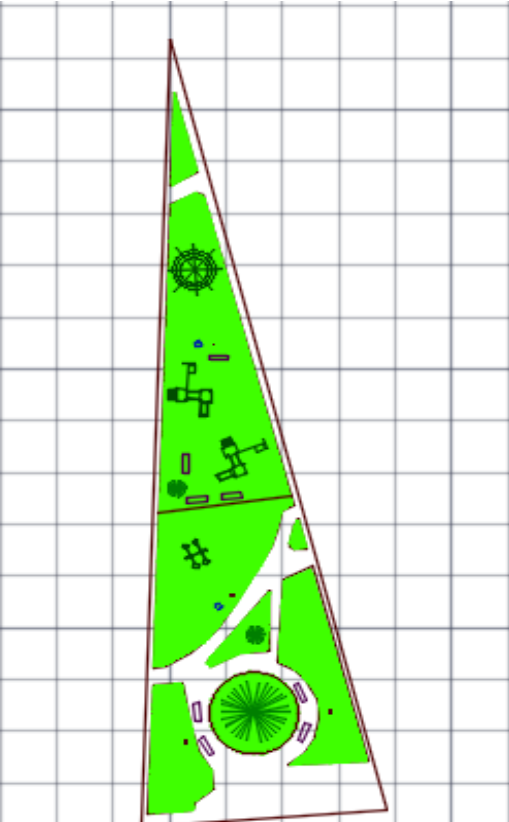






 <p>ALCALDIA MAYOR DE BOGOTÁ D.C. GOBIERNO, SEGURIDAD Y CONVIVENCIA Alcaldía Local de Usaquén</p>	<b>ALCALDIA LOCAL DE USAQUEN</b>							
	<b>"PROYECTO 1567 PARQUE PARA TI, PARA MI, PARA TODOS"</b>							
	<b>CÓDIGO IDRD</b>	<b>DIAGNÓSTICO E INVENTARIO DE PARQUES VECINALES Y DE BOLSILLO</b>			<b>T0123-14</b>			
	01-192	<b>NOMBRE:</b>	SAN ANTONIO					
<b>DIRECCIÓN</b>		CR 32 CON CLL 181						
<b>VECINAL:</b>								
<b>CERTIFICADO</b>	SI	NO <input checked="" type="checkbox"/>	Abierto al público	SI <input checked="" type="checkbox"/>	NO	En intervencion	SI	NO <input checked="" type="checkbox"/>
<b>LOCALIZACIÓN</b>			<b>RUPI:</b>					

<b>I ESQUEMA GENERAL</b>	<b>UPZ</b>	<b>VERBENAL-09</b>
	Convencciones:	
		Zona verde
		Arbol
		Banca (M-50)
		caneca (M-120)
		poste (M-130)
		



<b>II INFRAESTRUCTURA</b>										
1	<b>Andenes Perimetrales:</b>	Ancho promedio:	1	Material:	CONCRETO	Estado	E	B	R	M
	Observaciones:									
2	<b>Senderos Internos:</b>	Ancho promedio:	1.5	Material:	ADOQUIN	Estado	E	B	R	M
	Observaciones:									
	<b>Iluminación</b>	Cantidad Postes	3	Cantidad Luminarias	2	Tipo:	No formal	SI	NO	X
Observaciones:										
M-130										

3



4	<b>Plazoletas</b>	¿Existen plazoletas?	SI	<b>NO</b>	Cantidad	Material	Estado	E	B	R	M				
	Observaciones:														
5	<b>Zonas verdes</b>	<b>5.1</b>	<b>pradizacion</b>	requiere podar	SI	x	<b>NO</b>	zonas verdes con perdida de prado	SI	<b>NO</b>	X	E	<b>B</b>	R	M
	¿los prdos cuentan con cerramiento?		SI	NO	X	Material	mamposteria	bordillo							
	Observaciones:														
	<b>5.2</b>	<b>Arbolado</b>	existencia de arboles	SI	X	<b>NO</b>	Arboles para poda	SI	<b>NO</b>	X	E	<b>B</b>	R	M	
¿Existen zonas disponibles para la siembre de arboles? NO															
Observaciones:															

III DOTACION Y MOBILIARIO

<b>Juegos infantiles</b>										TIPO:	MADERA	X	METALIC			E	B	R	M	
Cuentan con		SI	X	NO		Estado	tipo de superficie	semidura	X	Blanda		Estado	E	B	R	M				
Observaciones:										MODULO EN MADERA										
<div style="text-align: center;">  </div>																				
<b>Gimnasios al aire libre</b>										SI		NO	X	Cantidad de modulos		E	B	R	M	
Modulo 1		E	B	R	M	Modulo 2						E	B	R	M					
Modulo 3		E	B	R	M	Modulo 4						E	B	R	M					
Modulo 5		E	B	R	M	Modulo 6						E	B	R	M					
Modulo 7		E	B	R	M	Modulo 8						E	B	R	M					
Modulo 9		E	B	R	M	Modulo						E	B	R	M					
Observaciones:																				
<b>Canchas</b>										SI		NO	X	Cantidad		Estado	E	B	R	M
Futbol	Microfútb	Basquetba	Mixta	Gradas	SI		NO		Concreto		Prado	E	B	R	M					
Material:		concreto	asfalto	cuentan con malla		SI		NO		Estado	E	B	R	M						
Estado de la demarcacion			E	B	R	M	Estado de las estructuras			E	B	R	M							
Observaciones:																				
<b>Cerramiento de parques</b>										SI	X	NO		Estado	E	B	R	M		
Material:		mamposteria	malla	X	Natural	Otro:														
<div style="text-align: center;">  </div>																				
Observaciones:																				
<b>Señalización</b>										SI		NO	X	Estado	E	B	R	M		
Identificación del parque		SI		NO	Cantidad de señalizacion existente	señalizacion de la comunidad	SI		NO	E	B	R	M							
Observaciones:																				
<b>Cicloruta</b>										Cuenta con rutas de cicloruta?	SI		NO	X	Estado	E	B	R	M	
Observaciones:																				
<b>Bancas</b>										SI	X	NO	Cantidad	8	Estado	E	B	R	M	

M-50

7



Observaciones:

<b>Canecas</b>	SI	<input checked="" type="checkbox"/>	NO	Cantidad	2	Estado	E	<input checked="" type="checkbox"/>	B	R	M
<b>M-120</b>											

8



Observaciones:

<b>Cancha de tenis</b>	SI	NO	<input checked="" type="checkbox"/>	Cantidad		Estado de	E	B	R	M				
Estado de	E	B	R	M	Estado de	E	B	R	M	Estado de mallas	E	B	R	M

Observaciones:

<b>NTD (Nuevas tendencias deportivas)</b>	SI	<input checked="" type="checkbox"/>	NO	Cantidad		Estado	E	B	R	M
---	----	-------------------------------------	----	----------	--	--------	---	---	---	---

Observaciones:

<b>Elementos no formales</b>	Existen elementos no formales (jardines, cerramientos grutas,						SI		NO	<input checked="" type="checkbox"/>
------------------------------	---	--	--	--	--	--	----	--	----	-------------------------------------

Cuales:

11

<b>Riesgo (acorde a ley 1523 de 2012)</b>											
¿Existen zonas con riesgo de remoción en masa?	SI	NO	<input checked="" type="checkbox"/>	Observaciones:							
¿Existen zonas con riesgo de avenida torrencial?	SI	NO	<input checked="" type="checkbox"/>	Observaciones:							
¿Existen zonas con riesgo de inundación?	SI	NO	<input checked="" type="checkbox"/>	Observaciones:							
¿Existen zonas o elementos con riesgos electricos?	SI	NO	<input checked="" type="checkbox"/>	Observaciones:							
¿Existen condiciones funcionales de la red de alcantarillado que generen riesgo?	SI		N	<input checked="" type="checkbox"/>	Observaciones:	SI		N	<input checked="" type="checkbox"/>	Observaciones:	
¿Existen actividades antropicas no intencionales?	SI		NO	<input checked="" type="checkbox"/>	Observaciones:						
Observaciones generales:											

Observaciones: PAEQUE NO REGISTRADO

FOTO SATELITAL



FECHA: 15-03-2018

NOMBRE Paola Triana

FIRMA: